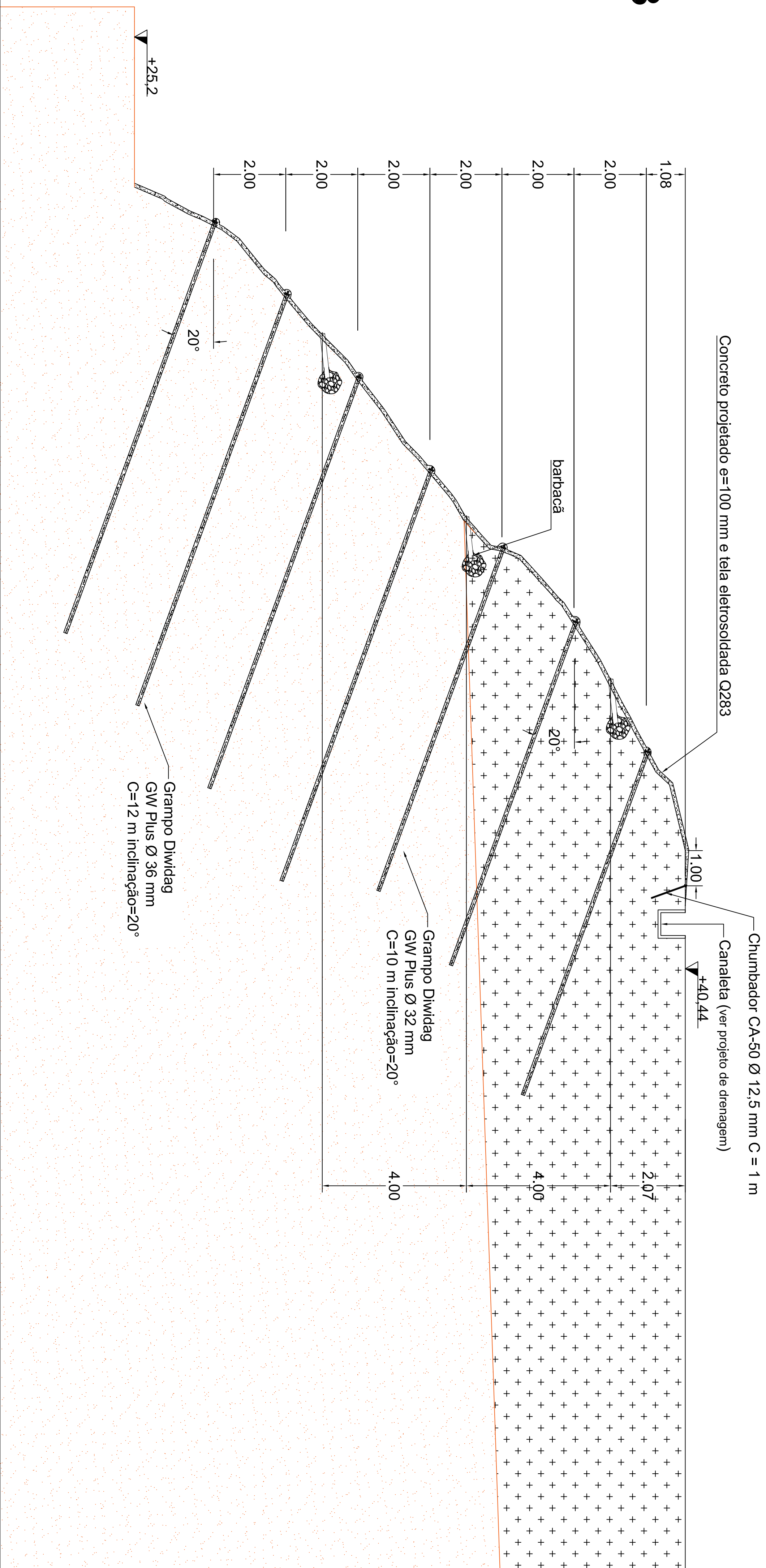


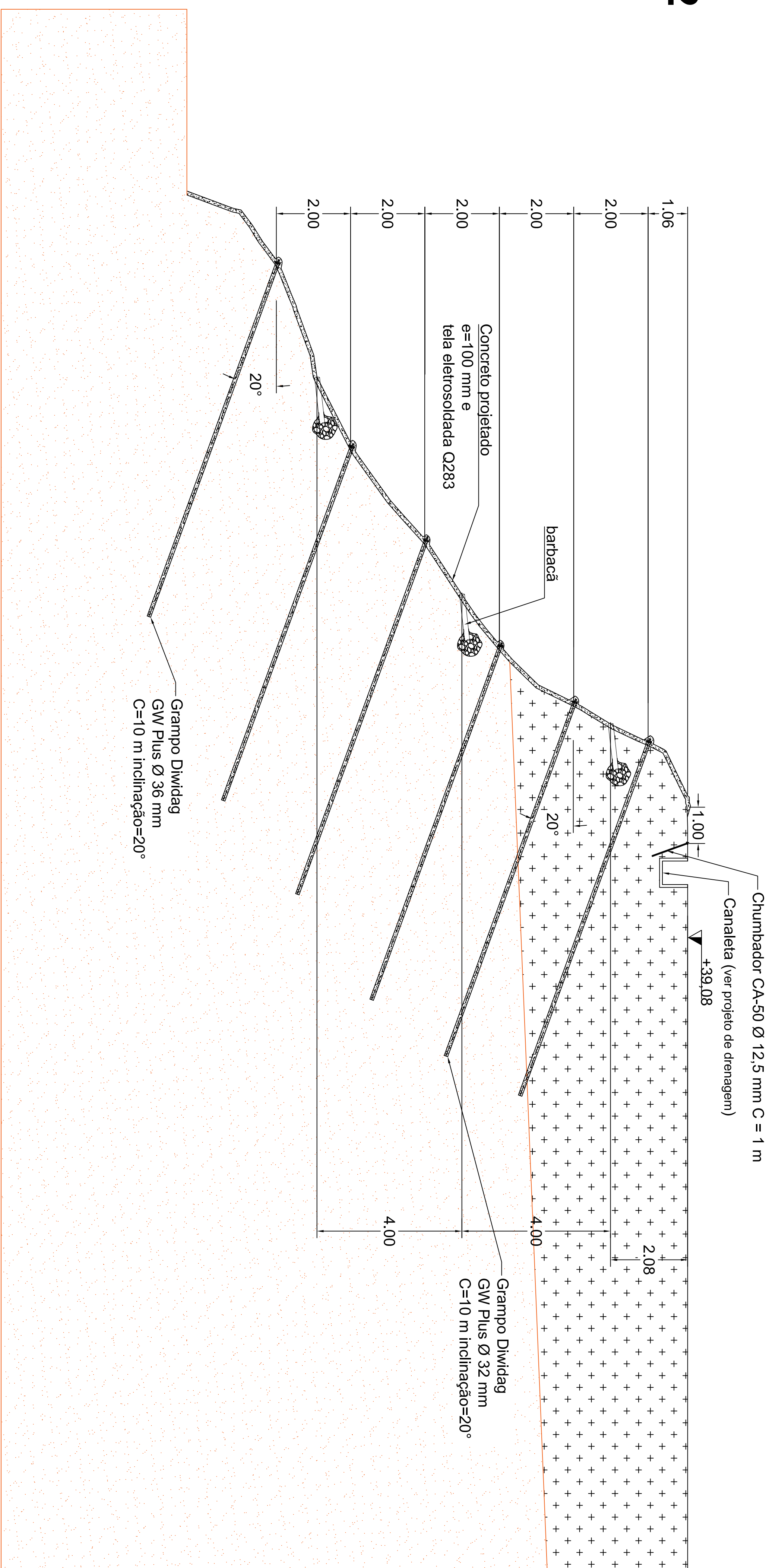
SEÇÃO 3

Escala 1/75



SEÇÃO 2

Escala 1/75












DOCUMENTOS DE REFERÊNCIA

Topografia:
BARREIRA - GROTA DA MACAXEIRA - civil 3 d
Documentos de referência
Manual técnico de encostas - Ancoragem e
grampos - GeoRio (Vol. 4) - 1999

NOTAS GERAIS


- 1) Recomenda-se que o serviço seja realizado no período de estagem, conforme a NBR 11682;
- 2) A unidade de comprimento do projeto está em metros;
- 3) A execução dos serviços devem ser acompanhados por engenheiro especialista;
- 4) Entende-se que, diferentemente de uma cortina atirantada, o solo grampado (solução viável devido a dificuldade de acesso ao local) trabalha passivamente, não impedindo que a estrutura se deforme;
- 5) Deve-se atentar para o posicionamento da tubulação de esgoto na encosta. Caso um grampo venha estar posicionado na direção da tubulação este deverá ser realocado pela projetista;
- 6) As canalizações apresentadas serão melhor detalhadas no projeto de drenagem superficial;

LEGENDA - PLANTA

	GRAMPO GW Plus Ø 36mm C=10 m
	GRAMPO GW Plus Ø 32mm C=10 m
	GRAMPO GW Plus Ø 36mm C=12 m
	GRAMPO GW Plus Ø 32mm C=8 m
	BARBACÁ
	DHP de PVC Ø 40 mm C=12 m
	CONCRETO PROJETADO e=100 mm
	AREA SILTOARGILOSA 1
	AREA SILTOARGILOSA 2

PREFEITURA DE MACEIÓ

R00	MAR/2022	J.M. EMISSÃO INICIAL
REV	DATA	RESP. DESCRIÇÃO

CONTEÚDO					
TÍTULO	PREFEITURA DE MACEIÓ				
PROBLEMA	CONTENÇÃO PERMANENTE DE ENCOSTA GROTA DA MACXEIRA - SEÇÕES 2 E 3				
CONTEÚDO	CONTENÇÃO PERMANENTE DE ENCOSTA - SOLO GRAPEADO				
LOCALIZAÇÃO DA MACXEIRA - MACEIÓ - AL					
FASE	PROJETO				
DATA	RESOLUÇÃO, ITEM DO	NÚMERO DA	SERIE/PAV.	COD. PROBLEMA	INSTRUMENTO
17/03/2024	Juliana Moraes	ES-052/19/ID			R00
12/5	Rafael Araújo Galvão - CREA 02/108452/AL			Nº DO DOCUMENTO	PÁGINA
					3/5