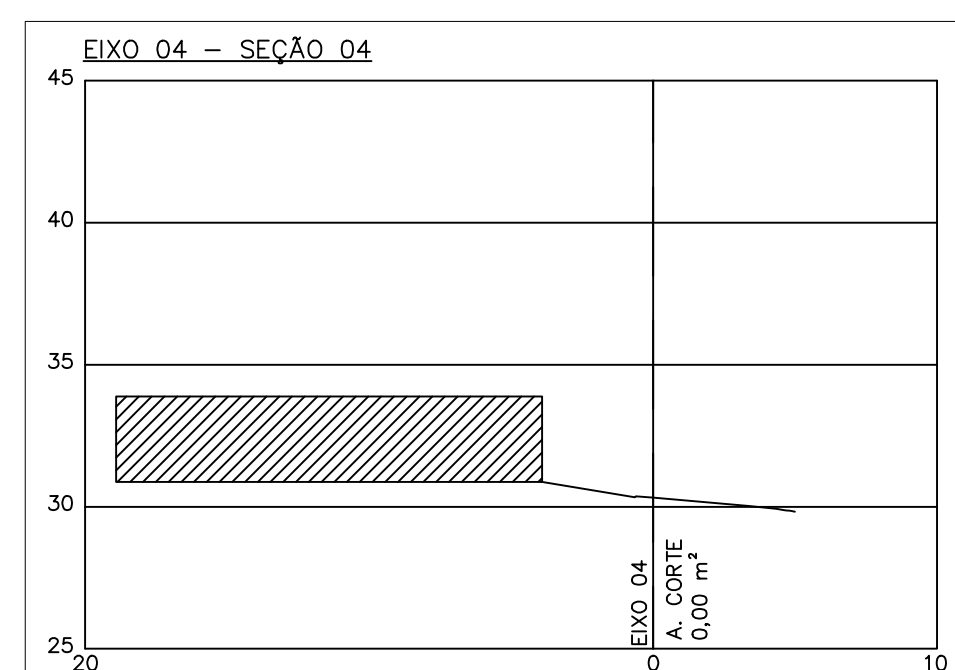
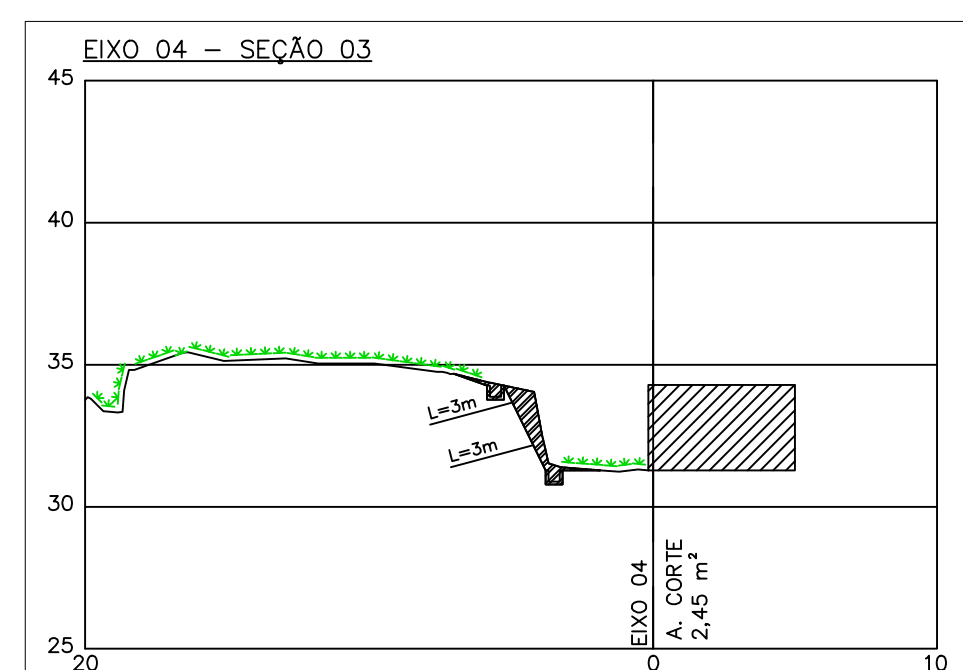
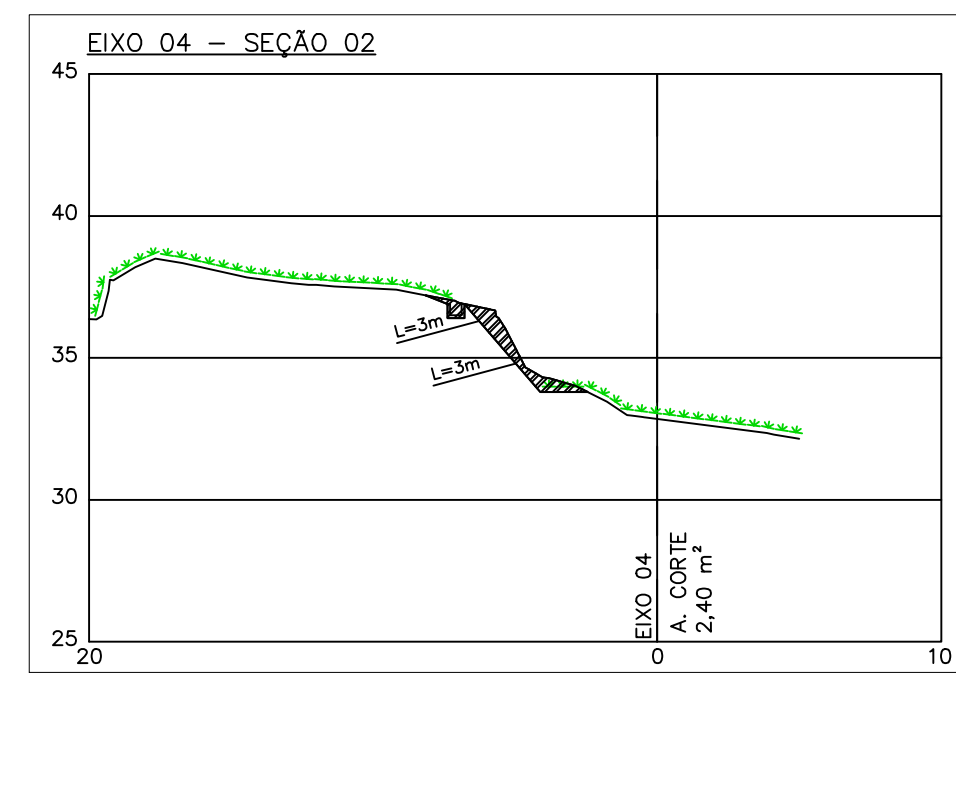
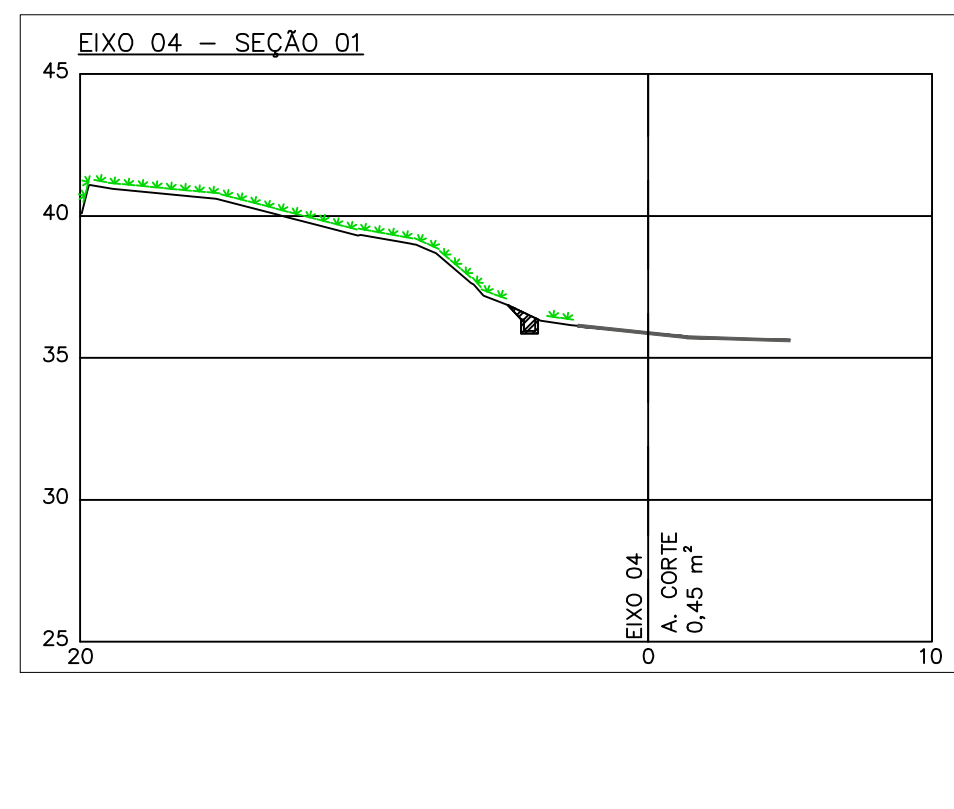
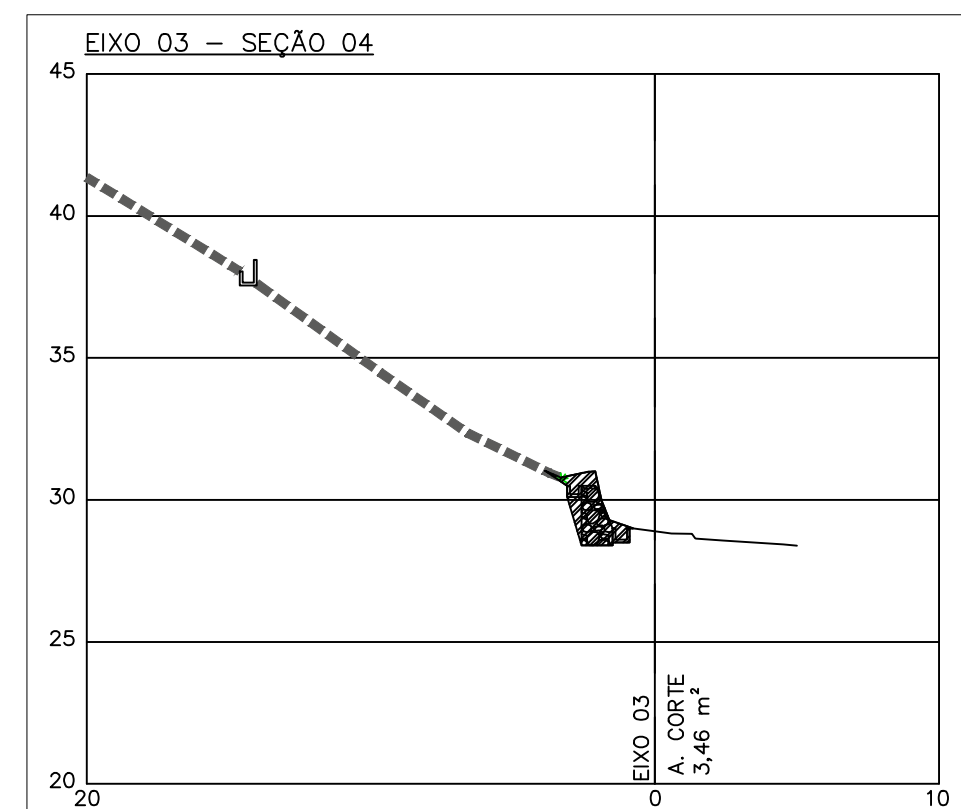


ESTACA	ÁREA (m²)	MÉDIA (m)	VOLUME PARCIAL (m³)	VOLUME ACUMULADO (m³)
E-INI	0,00			
E-3 - S-01	5,22	2,61	6,53	6,53
E-3 - S-02	5,25	5,24	13,09	19,61
E-3 - S-03	4,26	4,76	2,50	31,50
E-3 - S-04	3,46	3,86	2,50	41,15
E-FIN	0,00	1,73	2,50	45,48
VOLUME TOTAL (m³)			=	45,48

ESTACA	ÁREA (m²)	MÉDIA	DISTÂNCIA (m)	VOLUME PARCIAL	VOLUME ACUMULADO (m³)
E=INI	0,00				
E-4 - S-01	0,05	0,23	5,00	1,13	1,13
E-4 - S-02	2,40	1,43	5,00	7,13	8,25
E-4 - S-03	2,45	2,43	5,00	12,13	20,38
E-4 - S-04	2,45	1,23	5,00	6,13	26,50
E=FIN	0,00	0,00	5,00	0,00	26,50
VOLUME TOTAL (m³)				=	26,50



NOTAS GERAIS

1. DIMENSÕES EM CENTÍMETROS E ELEVAÇÕES EM METROS EXCETO ONDE INDICADO.
2. PARA DETALHE DOS DISPOSITIVOS DE DRENAGEM VER DESENHO 2264.01-FUT-MSR-PE-DE-DNG-002
3. O SISTEMA DE DRENAGEM PROJETADO DEVERÁ SER INTERLIGADO COM O SISTEMA EXISTENTE, CASO NO LOCAL NÃO EXISTA REDE DE DRENAGEM, O PONTO DE LANÇAMENTO DEVERÁ SER DEFINIDO EM CAMPO.

APROVAÇÃO / CARIMBOS

B0	JANUO	N/A	DAYS TO REAL
B0	MAY	BID	SCHEDULED

CLIENTE

PREFEITURA DE MACEIÓ



PROJETO	CONTENÇÃO - ESTABILIZAÇÃO DE TALUDES - MIRANTE SÃO RAFAEL
LOCAL	MIRANTE SÃO RAFAEL - BARRO JACINTINHO, CEP: 57.040-780 - MACEIÓ - AL.
DATA	PROJETO

CONTRATO	207/2017
----------	----------

FUTURE

ENGENHEIRO PARA ALEM DA TÉCNICA	
DESIGNAÇÃO	CONTENÇÃO CONSTRUÇÃO MOVIMENTO DE

PROP.	PREFEITURA DE MACIÓ
COORD.	VICTOR LEONARDO ACIOLI BARROS
REER	

RESP.	
CO-AUTOR	
DATA	JUNHO/2022

ESTE DESENHO É PROPRIEDADE DA UFRJ. NÃO PODE SER UTILIZADO SEM A AUTORIZAÇÃO DA UFRJ.

AUTOR DO PROJETO

HÉLIO MACHADO BAPTISTA

TERRA - ÁREAS DE CORTE

ESCALAS	DESENHO Nº
1:250	336.03.14

	236.02-M
	ROERO

IL DADO, RIPRODUCENDO IN TUTTO O IN PARTE OI COME,