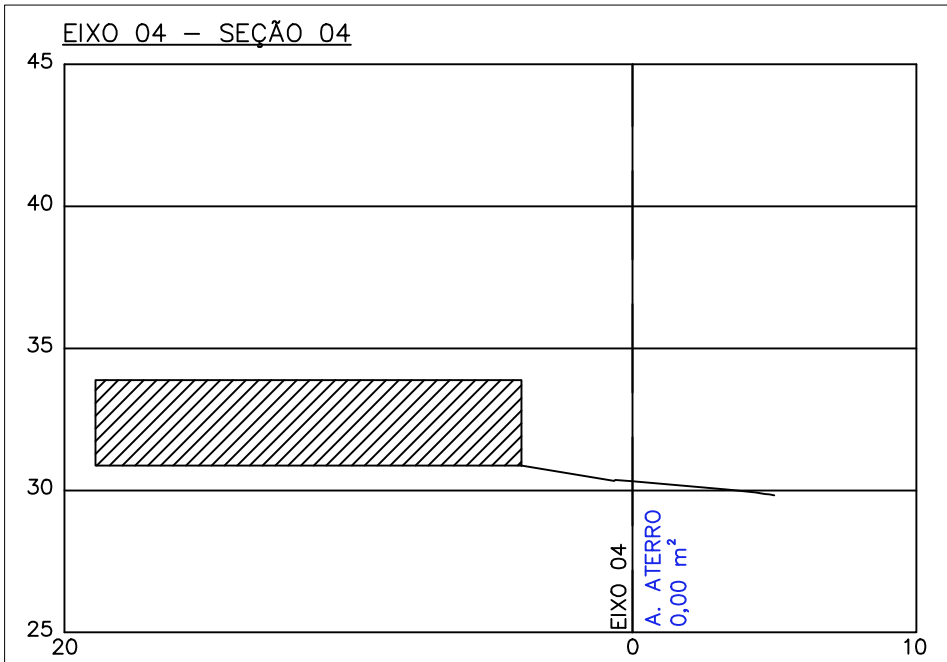
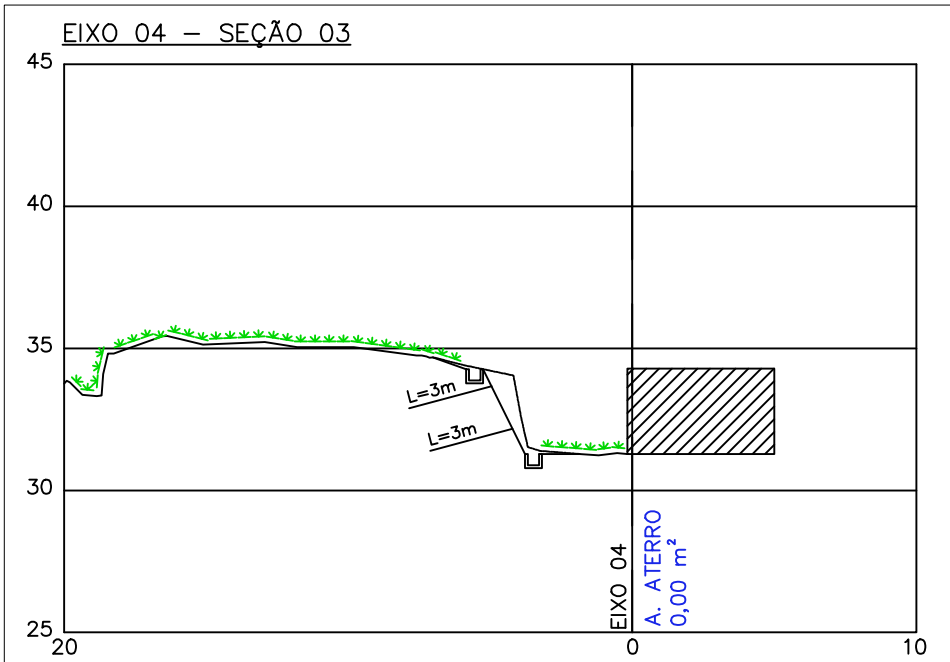
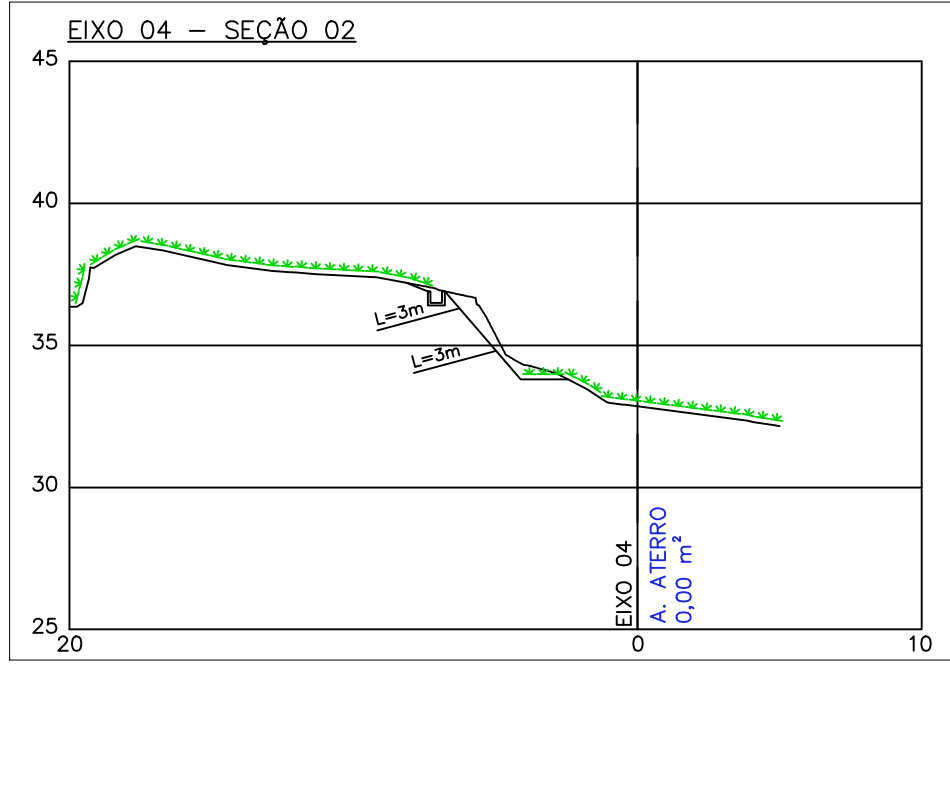
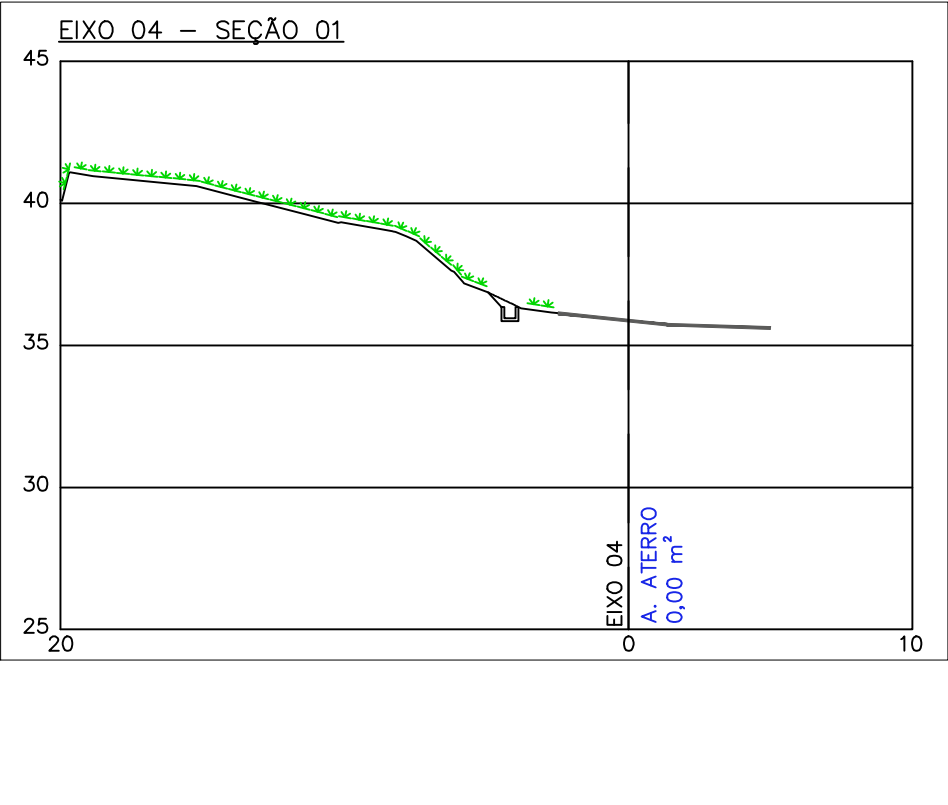
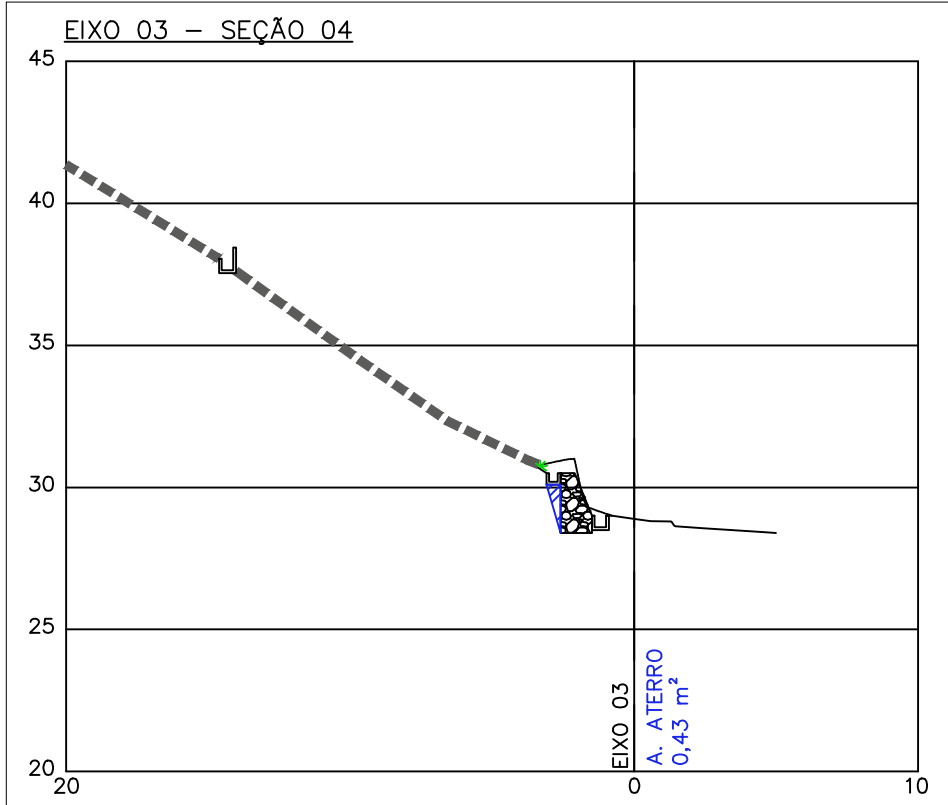
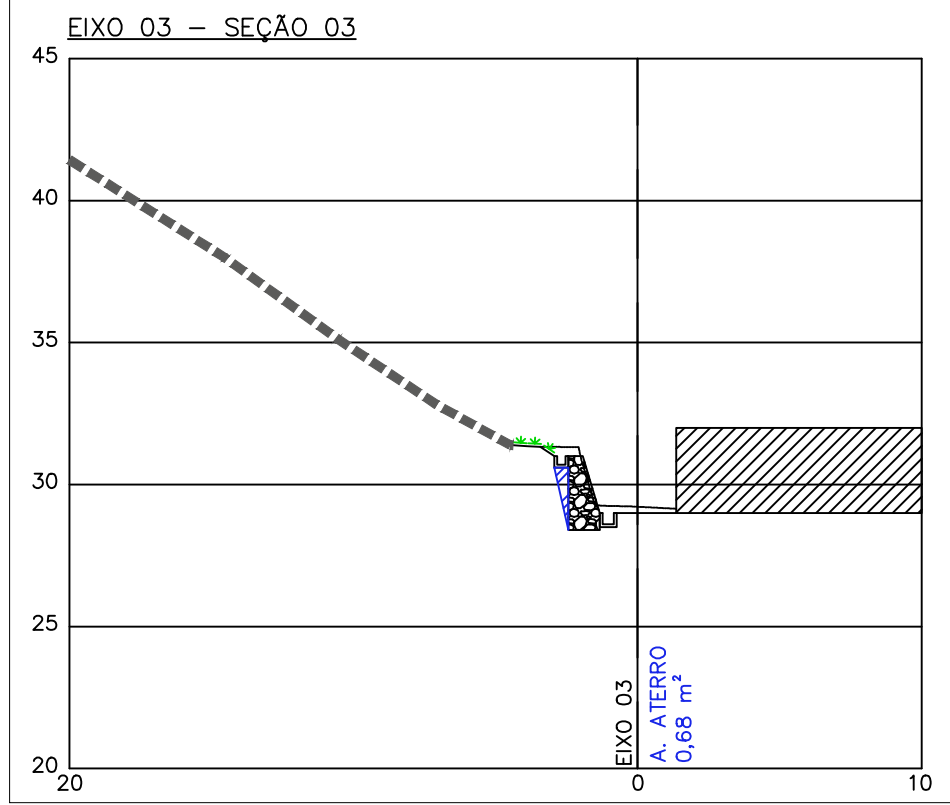
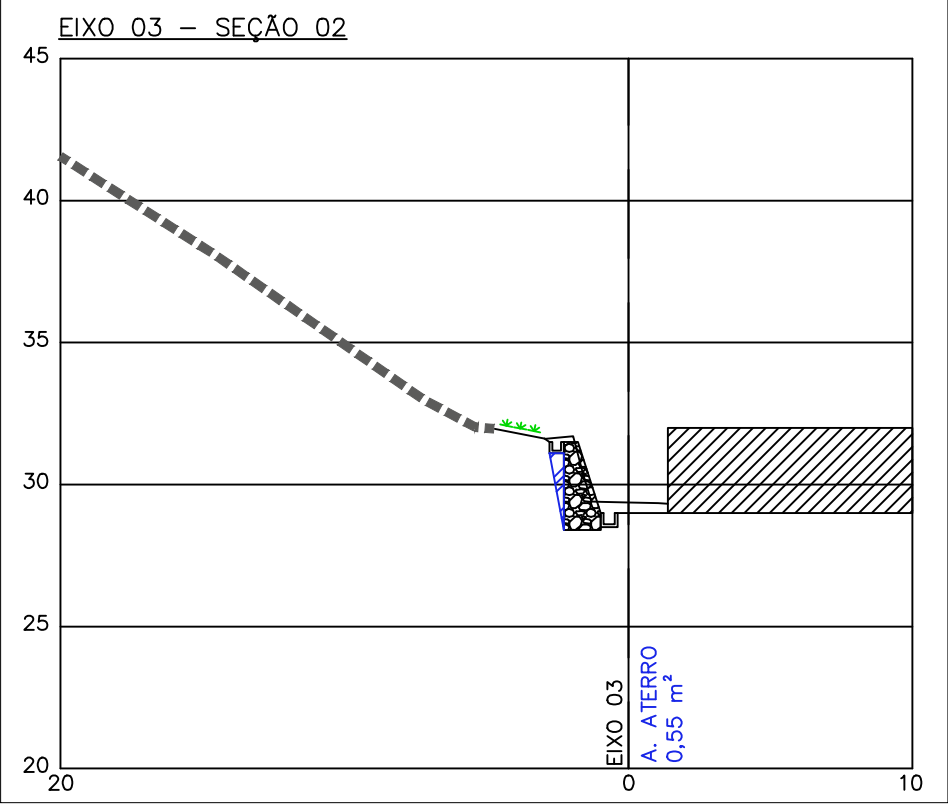
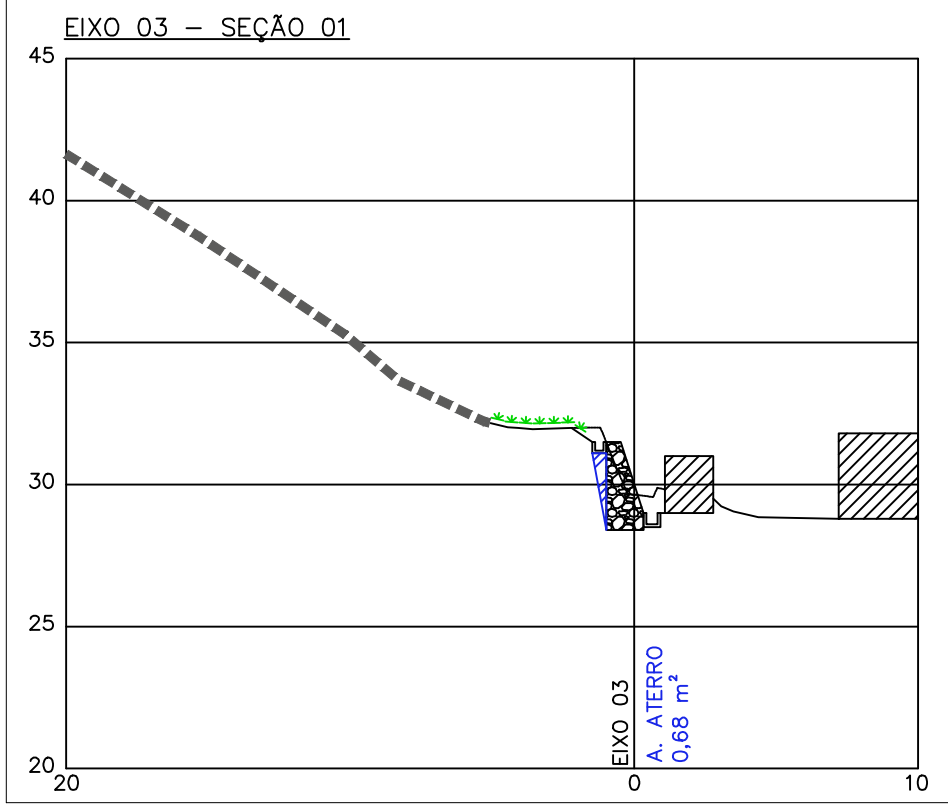


VOLUME DE ATERRIO EIXO 3					
ESTACA	ÁREA (m²)	MÉDIA (m²)	DISTÂNCIA (m)	VOLUME PARCIAL (m³)	VOLUME ACUMULADO (m³)
E-INI	0,00				
E-3 - S-01	0,68	0,34	2,50	0,85	0,85
E-3 - S-02	0,55	0,62	2,50	1,54	2,39
E-3 - S-03	0,68	0,62	2,50	1,54	3,93
E-3 - S-04	0,68	0,56	2,50	1,39	5,31
E-3 - S-05	0,43	0,22	2,50	0,54	5,85
E-FIN	0,00				
VOLUME TOTAL (m³) =					5,85



## NOTAS GERAIS

1. DIMENSÕES EM CENTÍMETROS E ELEVACOES EM METROS EXCETO ONDE INDICADO.
2. PARA DETALHE DOS DISPOSITIVOS DE DRENAGEM VER DESENHO 2264.01-FUT-MSR-PE-DE-DNG-002
3. O SISTEMA DE DRENAGEM PROJETADO DEVERÁ SER INTERLIGADO COM O SISTEMA EXISTENTE, CASO NO LOCAL NÃO EXISTA REDE DE DRENAGEM, O PONTO DE LANÇAMENTO DEVERÁ SER DEFINIDO EM CAMPO.

APROVAÇÃO / CARIMBOS

[illegible]

CLIENT

PREFEITURA DE MACEIÓ



PROJETO: CONTENÇÃO - ESTABILIZAÇÃO DE TALUDES - MIRANTE SÃO RAFAEL

**PROJETO**

CONTRATO 207/2017

---

AUTOR DO PROJETO

HÉLIO MACHADO BAPTISTA  
CREA 29.805/0-8A

DESIGNAÇÃO CONTEÚDO  
CONSTRUÇÃO  
MOVIMENTO DE TERRA - ÁREAS DE ATERRO 2/

COPIA	PREFEITURA DE MACAÏO	ESCALAS	DESENHO Nº
COORD.	VICTOR LEONARDO ACIOLI BARROS	1:250	Nº Folha REV.
SIT.			236.02-MSR-CON-B-17-R00
OUTOR			
DATA	JUNHO/2022		FICHERO Formato: Tipo, Futuro