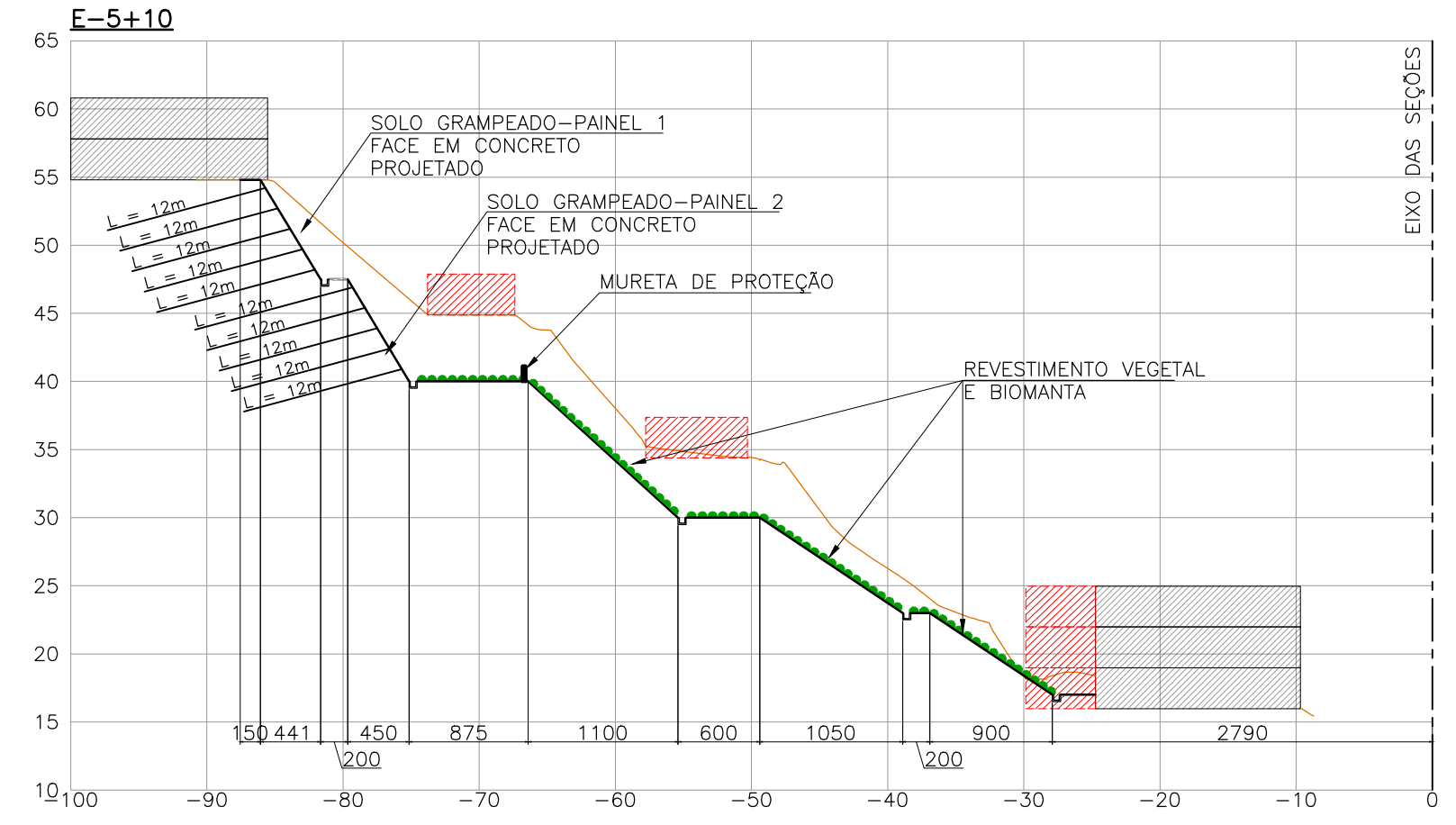
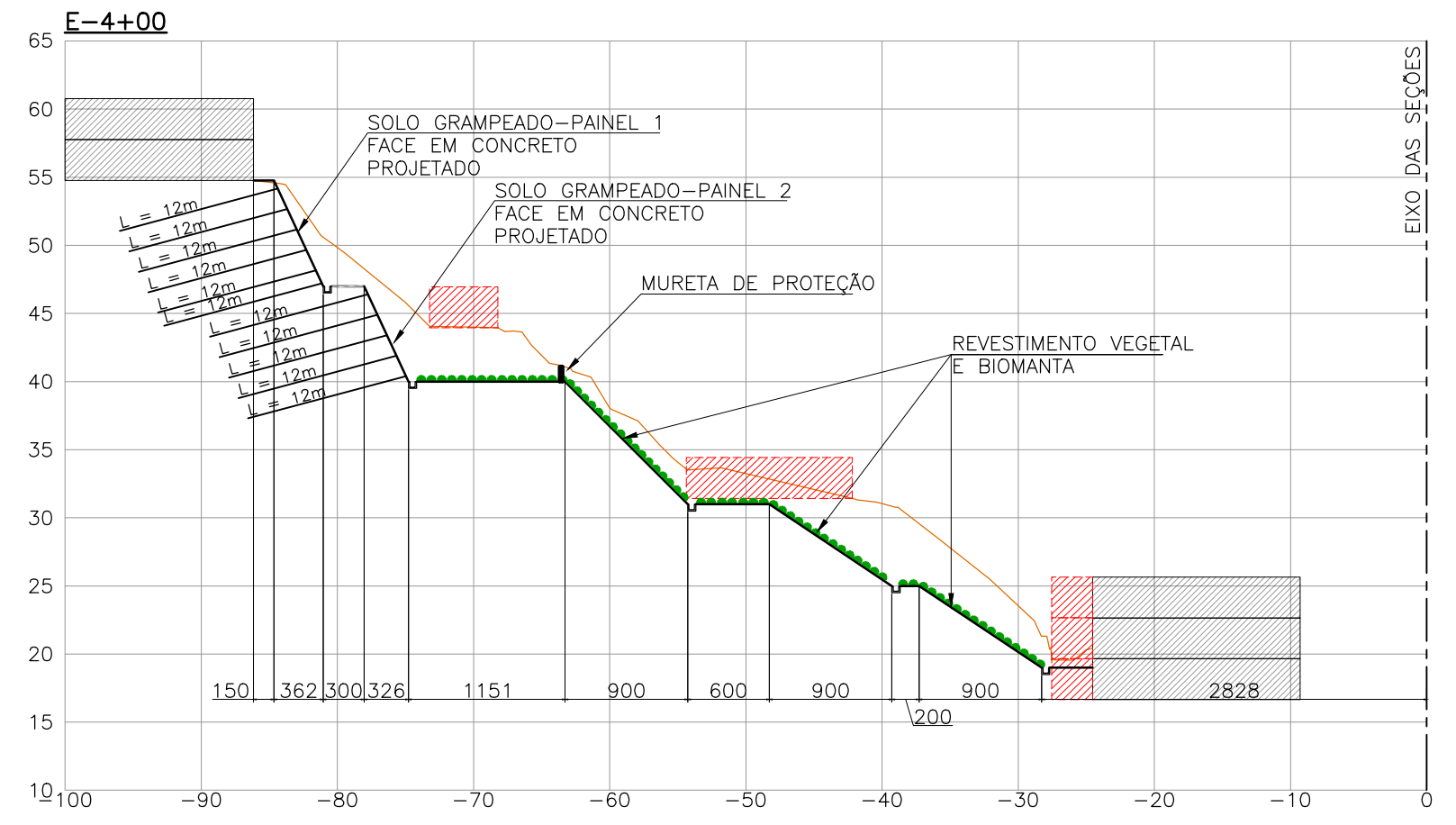
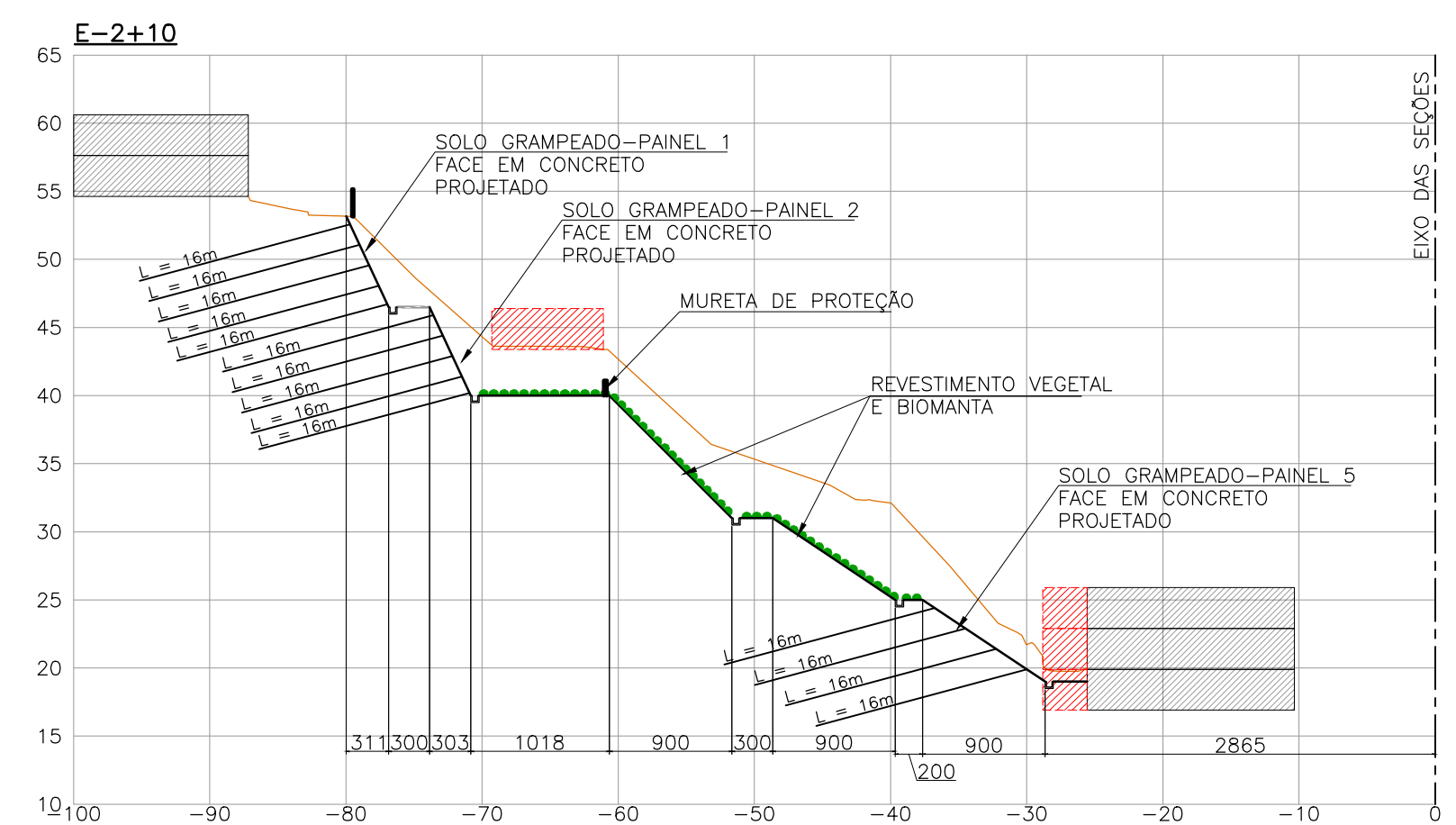
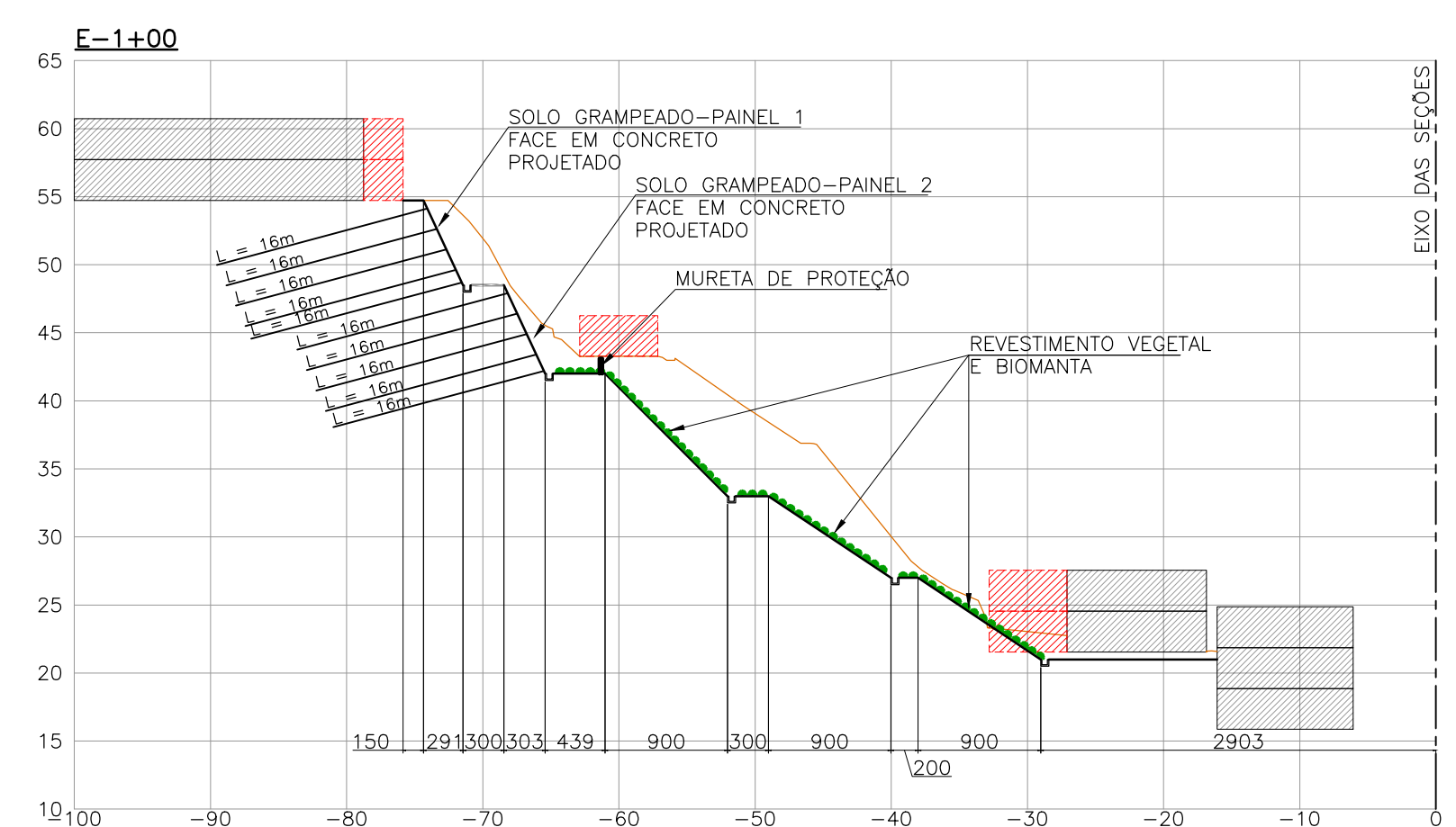
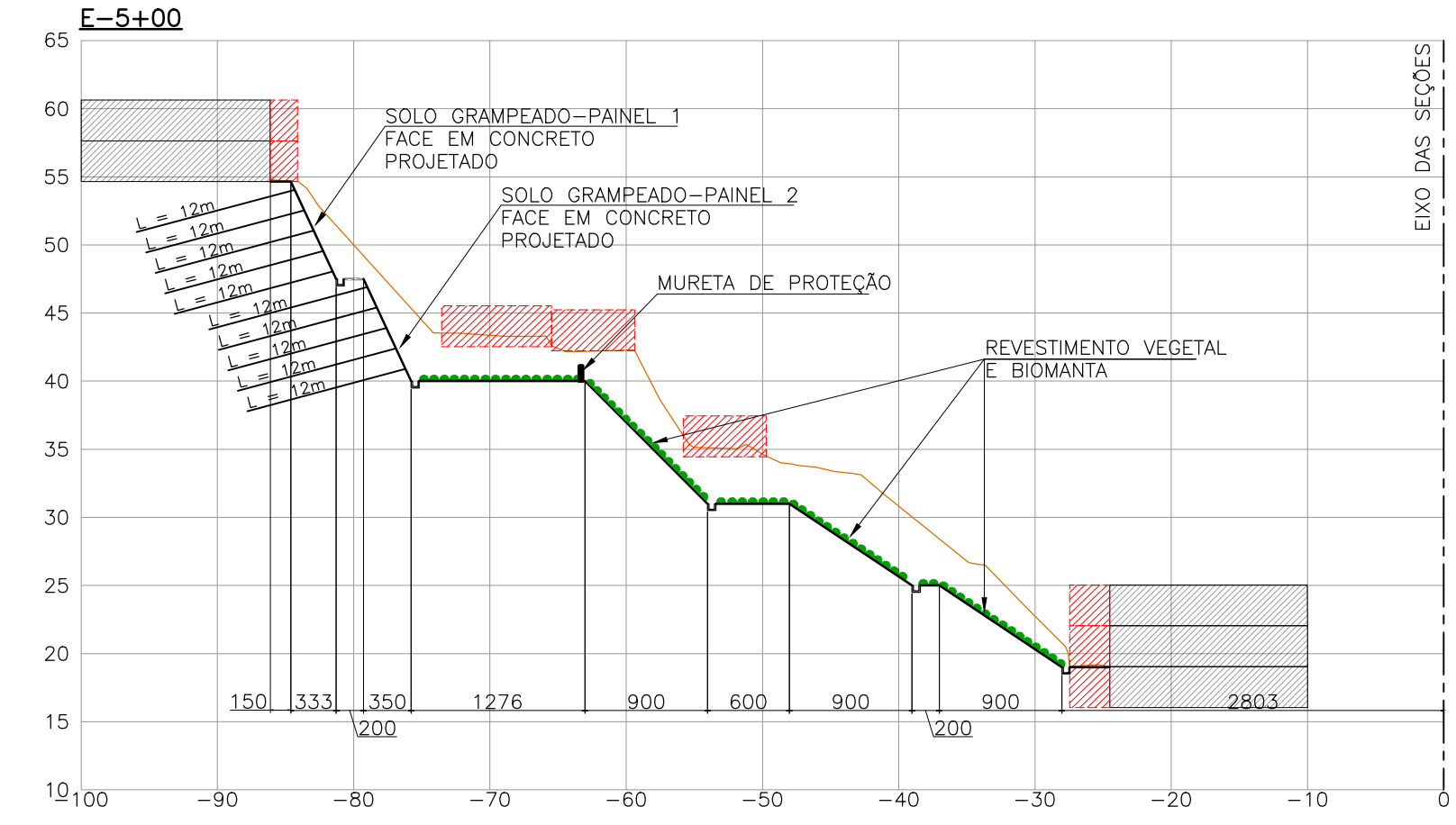
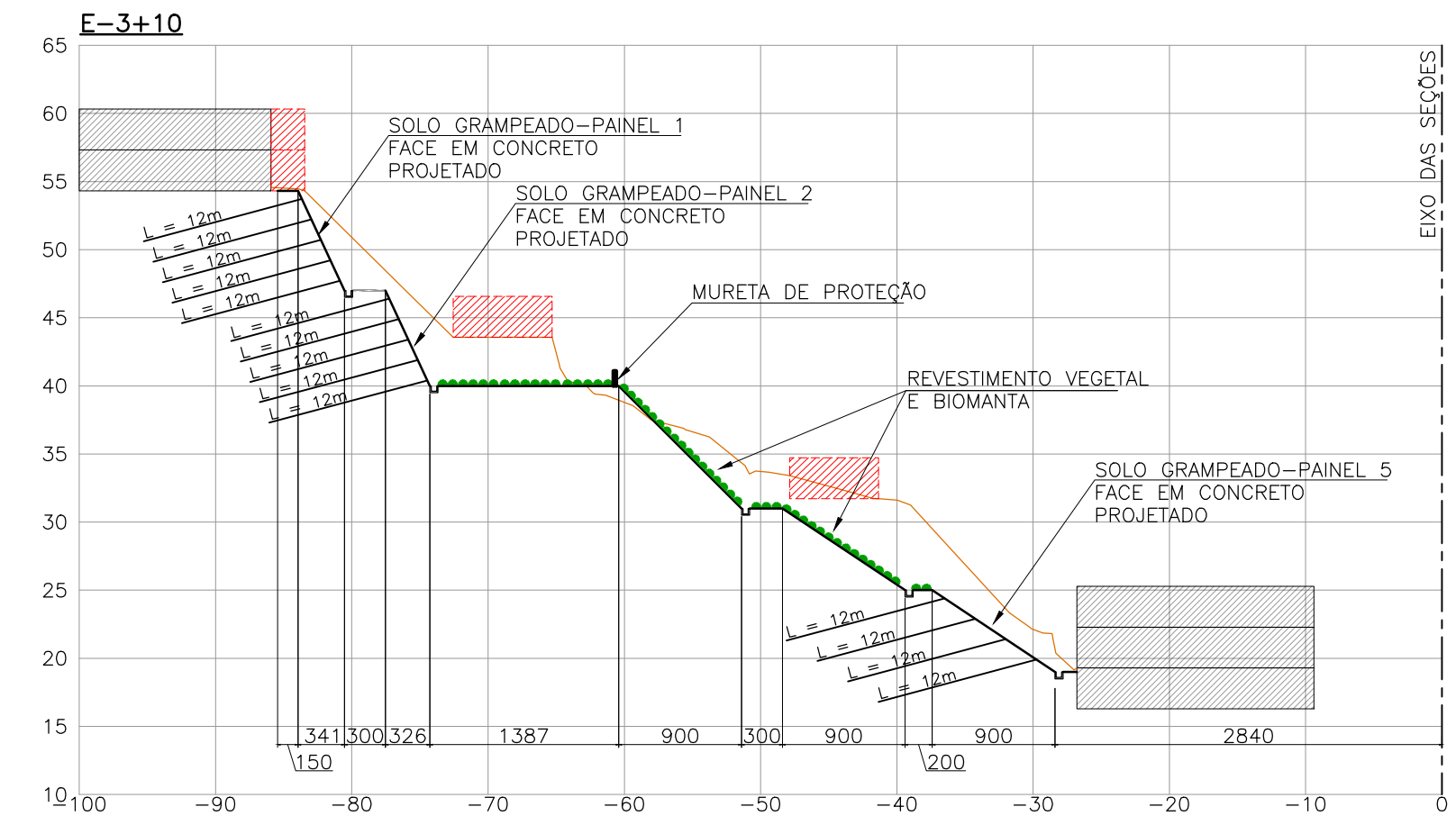
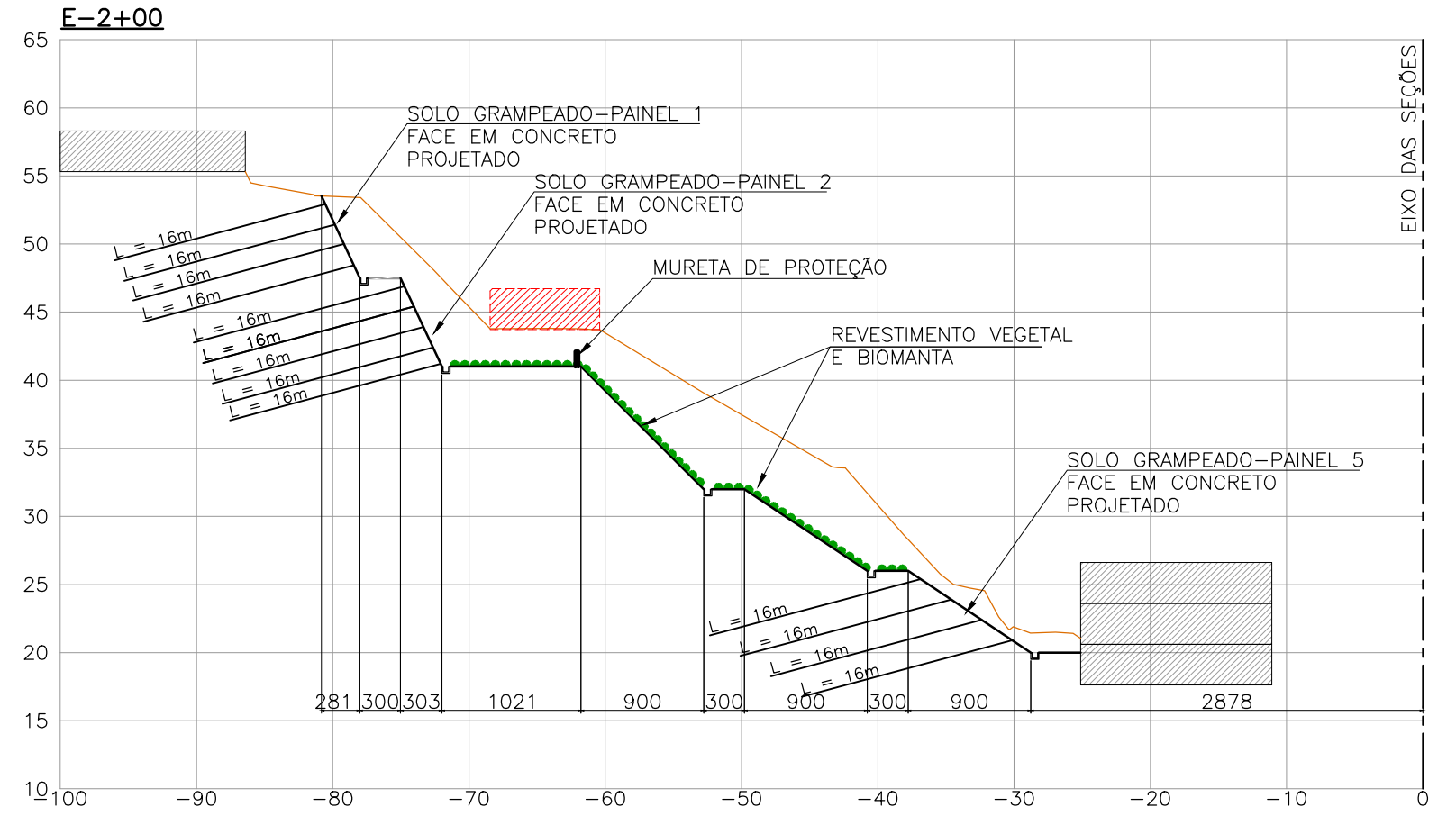
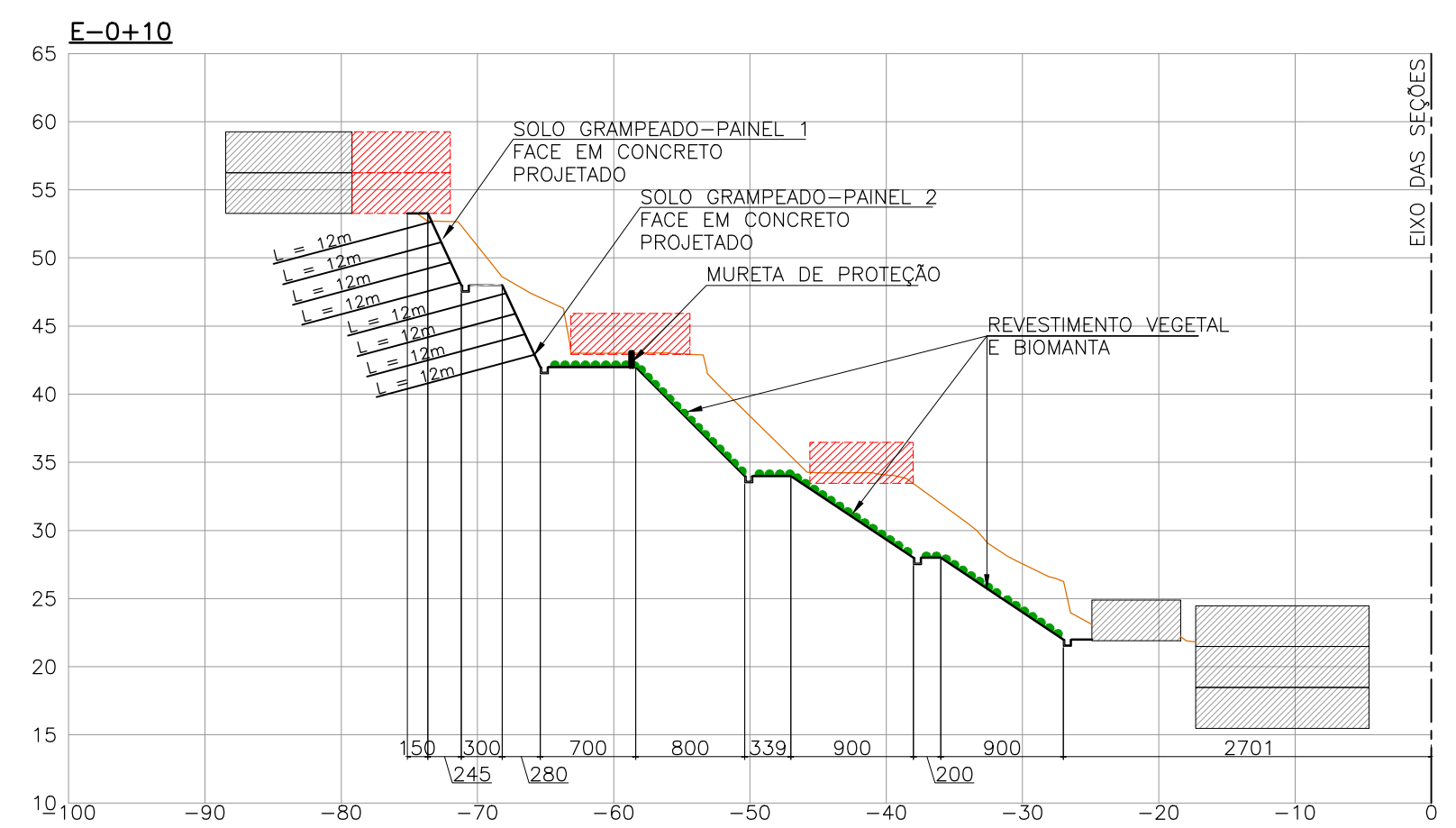
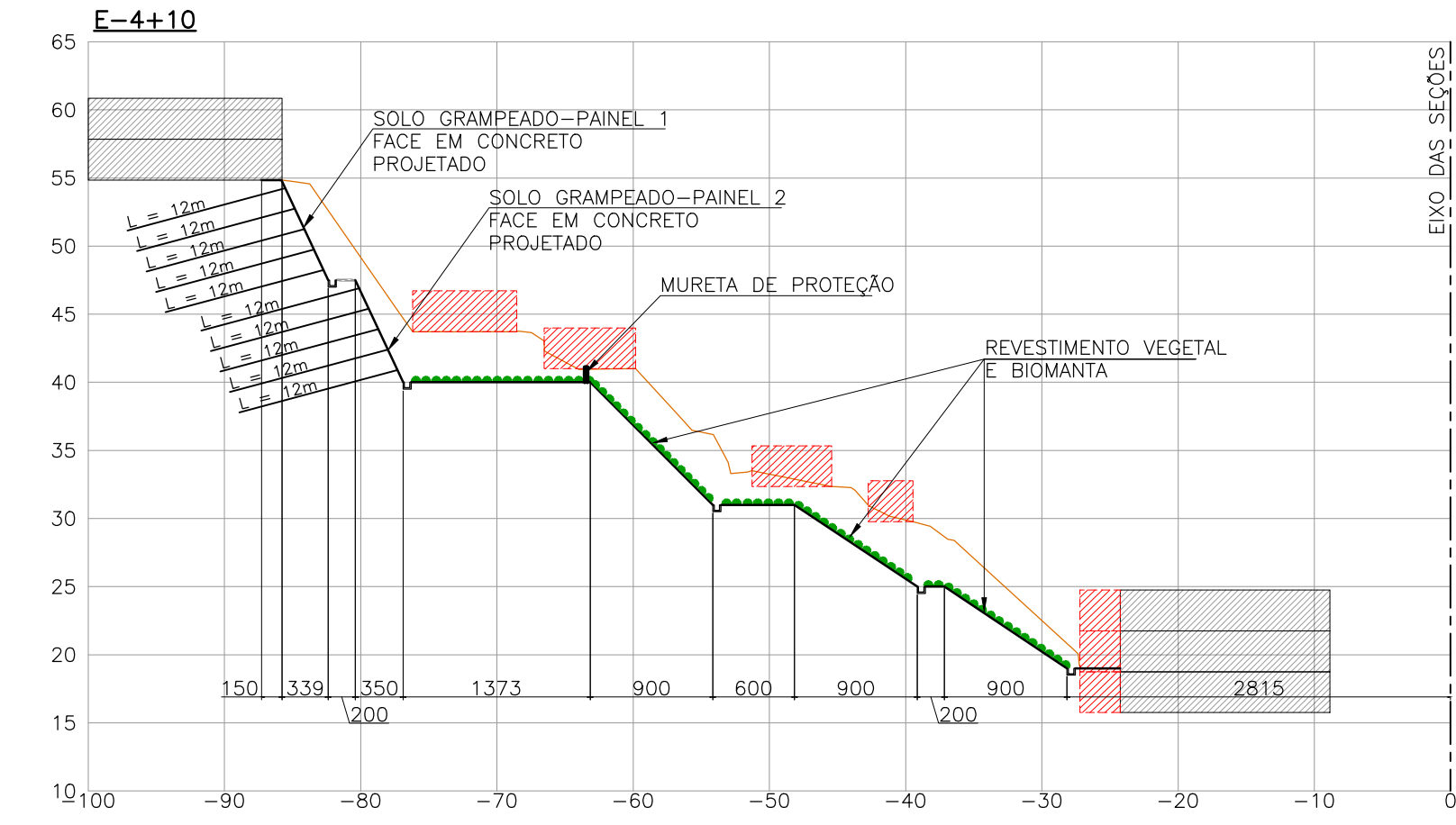
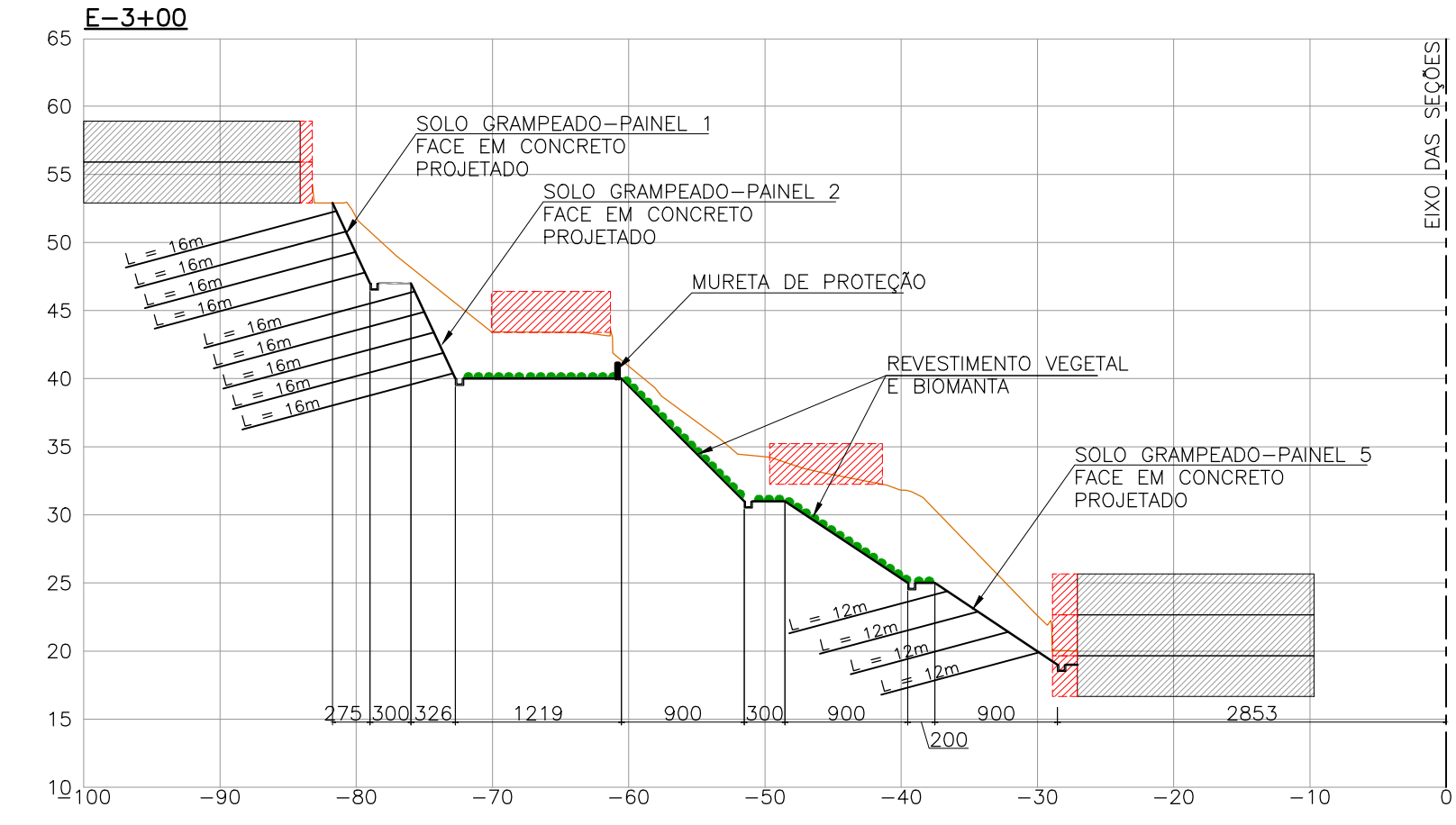
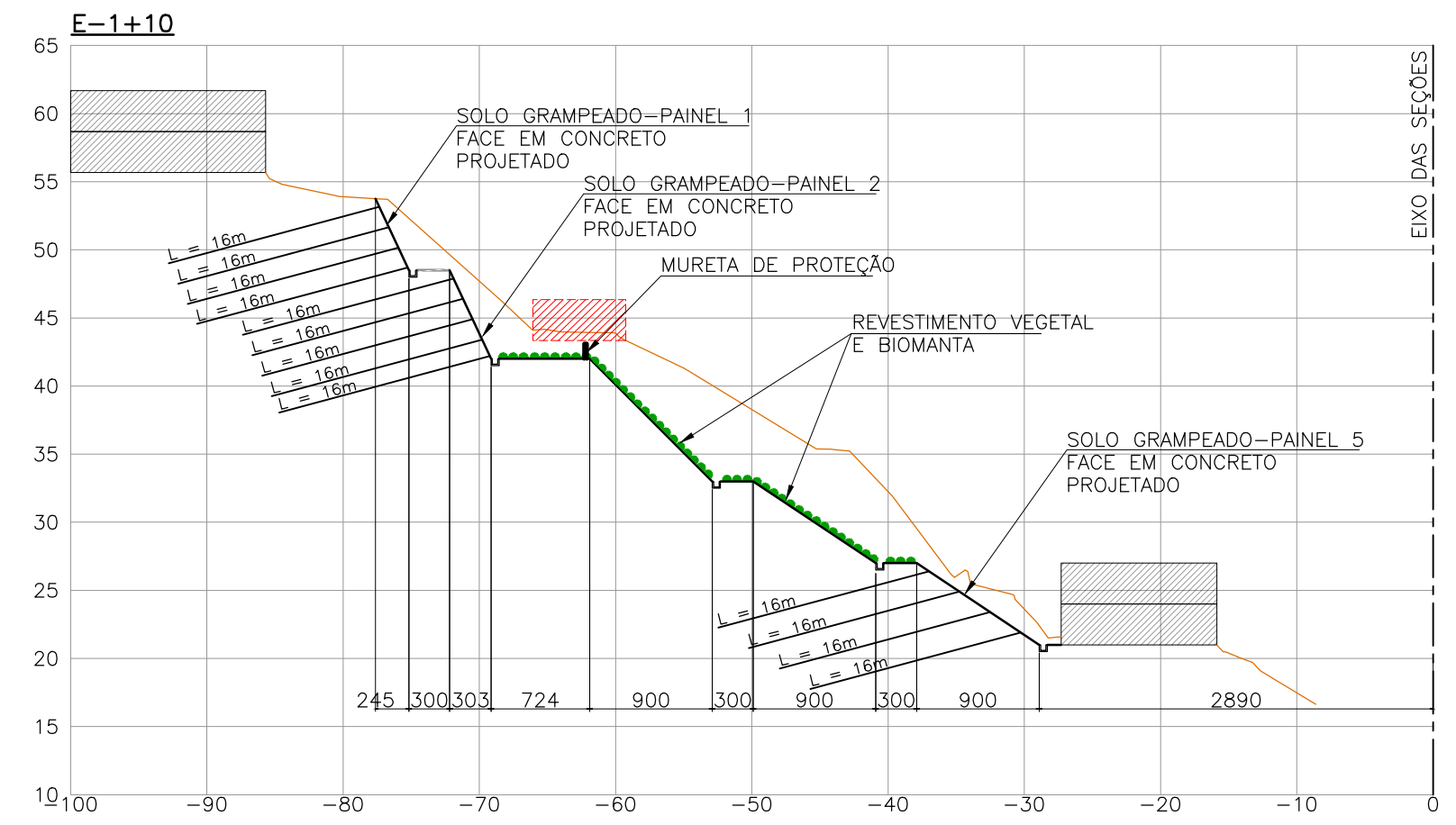
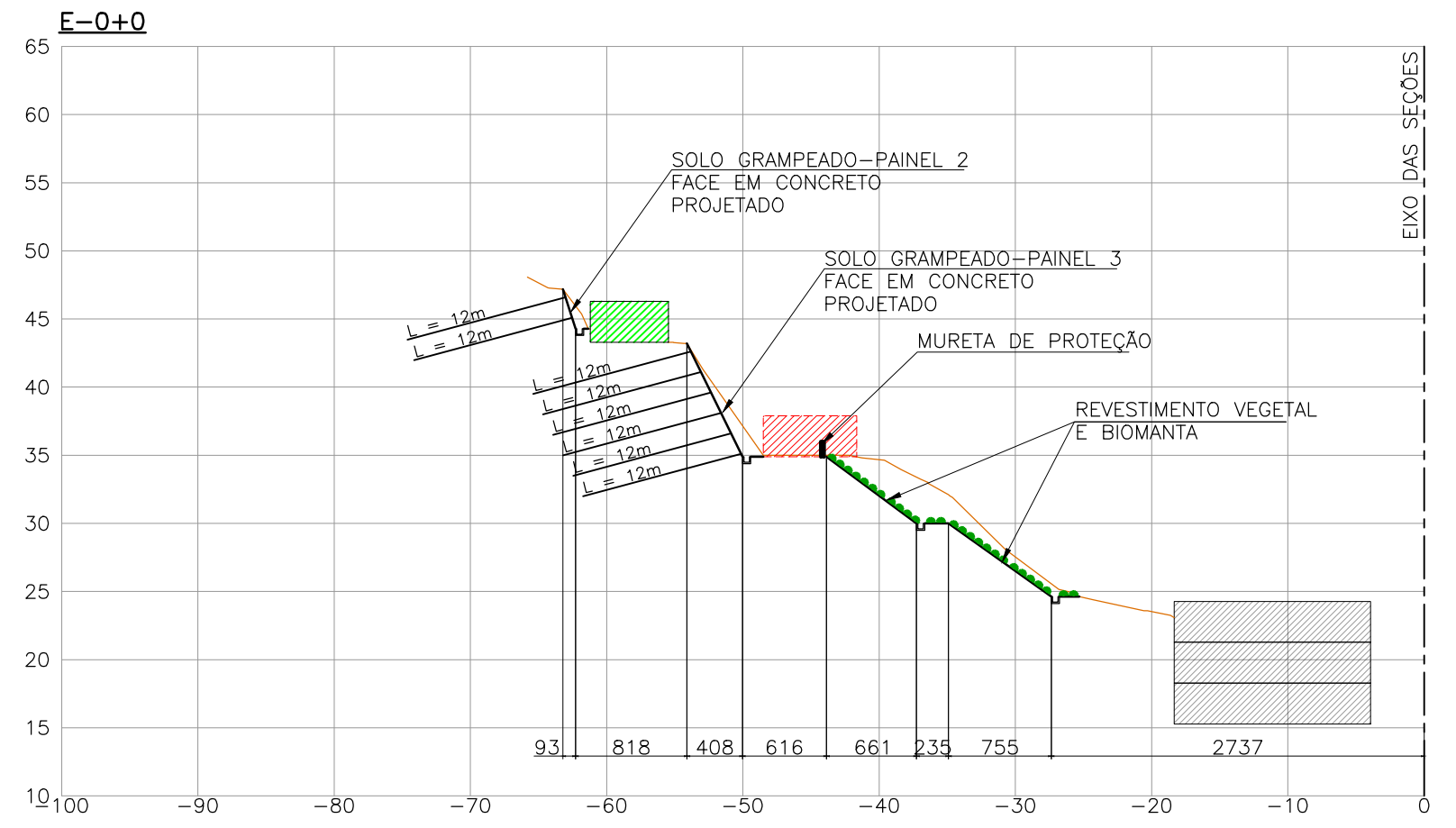


A1 841x594mm



DOCUMENTOS DE REFERÊNCIA				
2265.02.05-PMM-FL05-PE-TX-MD HB-FLEXALPEPE6-PLANALTIMETRICO-R01 2265.02.05-PMM-FL06-PE-DE-CON-001 2265.02.05-PMM-FL06-PE-DE-CON-007 E 008		CONTENÇÃO - MEMORIAL DESCRITIVO PLANTA DE TOPOGRAFIA CONTENÇÃO - ARRANJO CONTENÇÃO - DETALHES CONSTRUTIVOS		

- NOTAS GERAIS**
- DIMENSÕES EM CENTÍMETROS E ELEVAÇÕES EM METROS EXCETO ONDE INDICADO.
 - PARA DISPOSIÇÃO ESPACIAL DAS SEÇÕES TRANSVERSAIS VER DESENHO 2265.02.05-PMM-FL5-PE-DE-CON-001.
 - A EXECUÇÃO DO REVESTIMENTO VEGETAL DEVERÁ OBEDECER AS CONSIDERAÇÕES APRESENTADAS NO DOCUMENTO 2265.02.05-PMM-FL5-PE-DE-MD-001, POIS FAZEM PARTE INTEGRANTE DO PROJETO.
 - DEVERÁ SER REALIZADA A LIMPEZA COM REMOÇÃO DO MATERIAL SOLTO, LIXO E ENTULHO, PRESERVANDO A VEGETAÇÃO RASTEIRA EXISTENTE E RETIRANDO A VEGETAÇÃO INADEQUADA, TAL COMO PÉS E BANANEIRA ETC.
 - ONDE INDICADO, OS TALUDES DEVERÃO SER REVESTIDOS COM VEGETAÇÃO LEGUMINOSA TIPO BRACHIARIA HUMIDICULA OU ESPÉCIE ADAPTADA À REGIÃO, APÓS O PLANTIO IRRIGAR DURANTE 60 DIAS OU ATÉ A FIXAÇÃO DA RAIZ NO SOLO.
 - PARA VISTAS FRONTAIS E DETALHES CONSTRUTIVOS DAS CONTENÇÕES VER DESENHOS 2265.02.05-PMM-FL5-PE-DE-CON-003 E 004.
 - PEQUENOS AJUSTES PODEM SER FEITOS NA OBRA VISANDO ADEQUAR O PROJETO À CONDIÇÃO TOPOGRÁFICA REAL, OS AJUSTES DEVERÃO SER COMUNICADOS E REGISTRADOS PELA FISCALIZAÇÃO.
 - CASO A OBRA POR ALGUMA RAZÃO SEJA INTERROMPIDA DEVERÃO SER TOMADAS MEDIDAS PREVENTIVAS TAIS COMO A PROTEÇÃO DO TALUDE CONTRA A INFILTRAÇÃO DE ÁGUAS DE CHUVA, NÃO ESCAVAR ALEM DA FACE JÁ GRAMPEADA, NÃO PERMITIR O ACUMULO DE ÁGUAS NO TERRENO GARANTINDO UM ADEQUADO SISTEMA DE DRENAGEM PROVISSÓRIO, ETC;
 - A LINHA DE ESCAVAÇÃO DEVERÁ SER AJUSTADA EM CAMPO, AS ESCAVAÇÕES DEVERÃO REMOVER TODO O MATERIAL SOLTO, BEM COMO LIXO E/OU ENTULHO PRESENTE NO TALUDE.
 - O MATERIAL RESULTANTE DAS ESCAVAÇÕES OBRIGATORIAS DEVERÁ SER ESTOCADO PARA POSTERIOR UTILIZAÇÃO NA EXECUÇÃO DOS ATERRIS PROJETADOS.
 - ANTES DO INICIO DAS OBRAS DEVERÃO SER REALIZADAS VISTORIAS CAUTELARES DAS EDIFICAÇÕES LOCALIZADAS À MONTANTE DA ÁREA DE IMPLANTAÇÃO DA OBRA.

LEGENDA				
	SOLO GRAMPEADO		REVESTIMENTO VEGETAL	
	CANALETA RETANGULAR		BERMA REVESTIDA EM CONCRETO PROJETADO	
	EDIFICAÇÃO EXISTENTE			
	DESOCCUPAÇÃO DURING WORKS			
	EDIFICAÇÃO A SER DEMOLIDA			

PROJ.	HMBAPTISTA	DES.	TIAGO	VERIF.	CCD	APROV.	HÉLIO
ESCALA	1:500	REV.	0	FORM.	A1	FOLHA	01/01
DATA	28/11/2023	NÚMERO	2265.02.05-PMM-FL5-PE-DE-CON-003				

DD	EMIÇÃO INICIAL	28.11.23	LAILA	CCD	HMB
REV.	DESCRIÇÃO	DATA	EXEC.	VERIF.	APROV.

ENVGeo
Engenharia

SEMINFRA-SECRETARIA MUNICIPAL DE INFRAESTRUTURA

ENR RESPONSÁVEL
HÉLIO MACHADO BAPTISTA
CREA Nº 29.805/D BA

ASSINATURA:

PROJETO: CONTENÇÃO - ESTABILIZAÇÃO DE TALUDES
FLEXAL - PONTO 4 5 E 6

LOCAL: FLEXAL - MACEIÓ/AL

TÍTULO: PROJETO EXECUTIVO
CONTENÇÃO - SEÇÕES TRANSVERSAIS 1/2