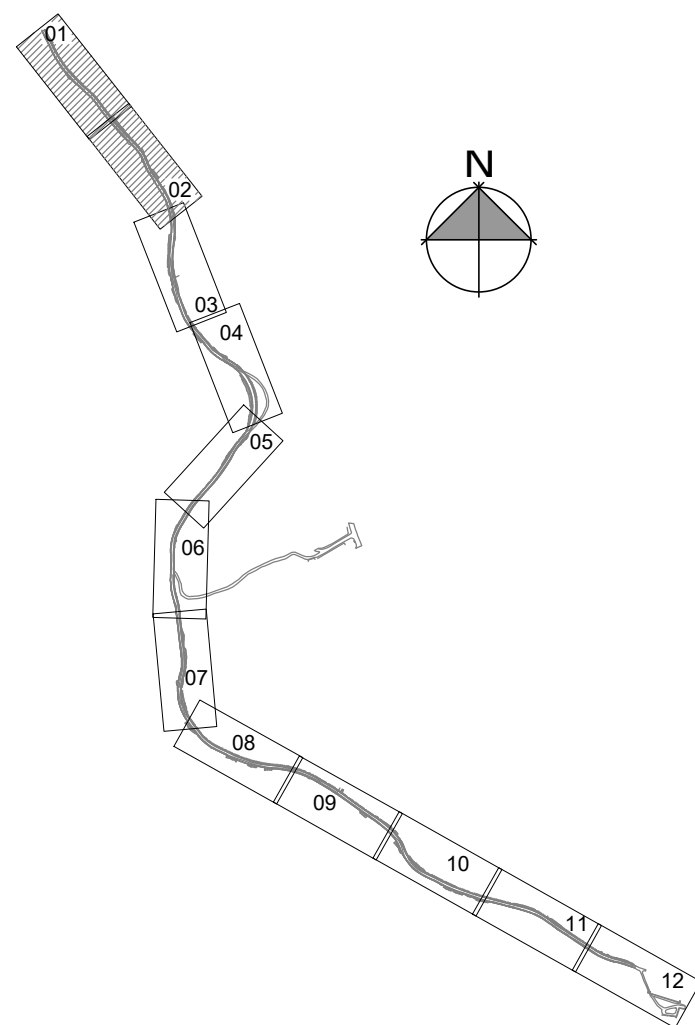


ARTICULAÇÃO DAS FOLHAS



QUANTITATIVOS

SINALIZAÇÃO VERTICAL		
DESCRIÇÃO	QUANT. (un)	ÁREA TOTAL (m²)
R-19	8	3.53
R-7	10	4.42
TOTAL	18	7.95

SINALIZAÇÃO HORIZONTAL			
DESCRIÇÃO	COMP (m)	LARGURA (m)	ÁREA TOTAL (m²)
LINHA DE BORDO CONTÍNUA (LBO-1)	6948,93	0.10	694.89
LINHA SIMPLES CONTÍNUA (LFO-1)	1559,25	0.10	155.93
LINHA SIMPLES SECCIONADA (LFO-2)	1913,89	0.10	191.39
LINHA DE CONTINUIDADE (LCO)	36,99	0.10	3.70
TOTAL			1045.91

LEGENDA

- MEIO FIO COM SARJETA
- DEFENSA METÁLICA
- SENTIDO DO FLUXO DE VEÍCULOS

NOTAS

- SISTEMA DE COORDENADAS E COTAS SIRGAS 2000.
- COORDENADAS, ELEVAÇÕES E DIMENSÕES EM METROS, EXCETO ONDE INDICADO DE OUTRA FORMA.

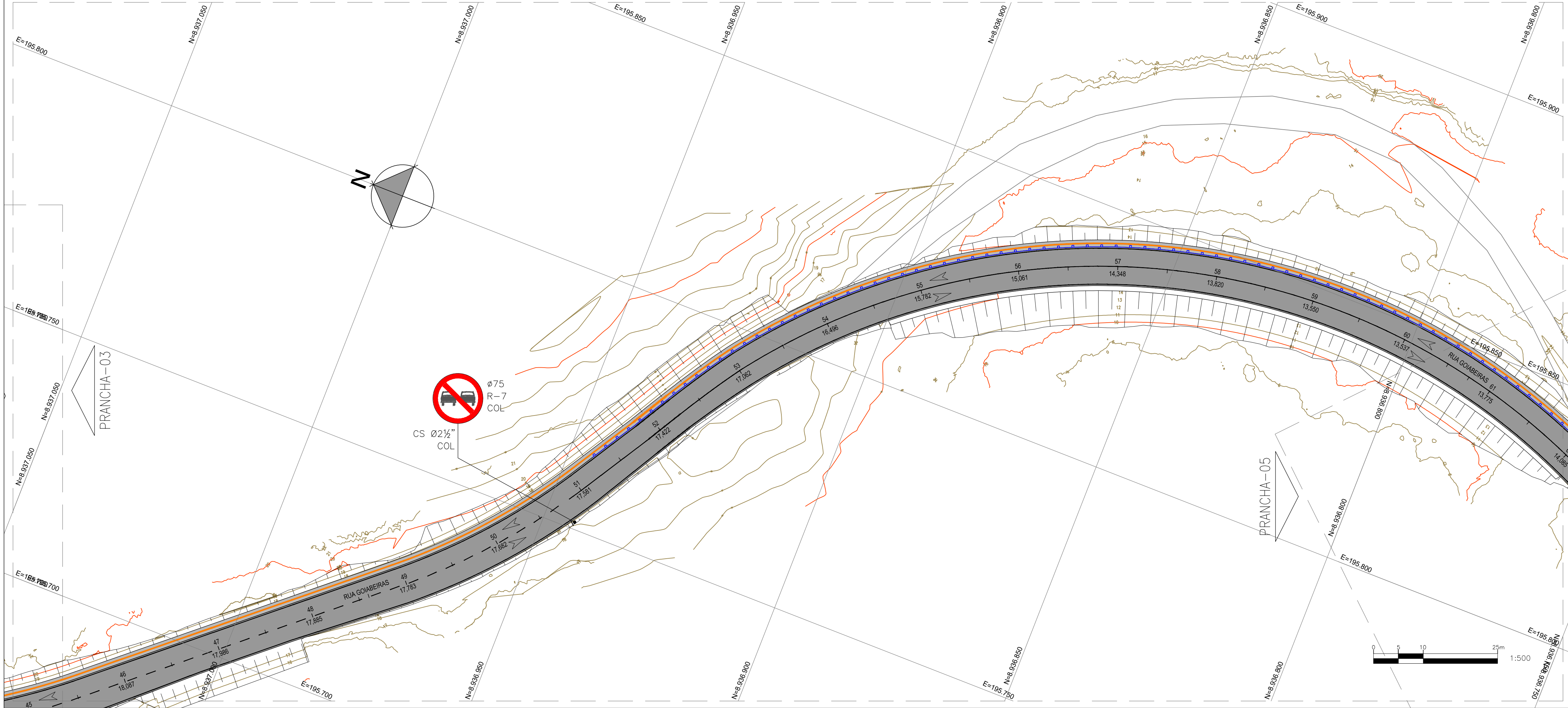
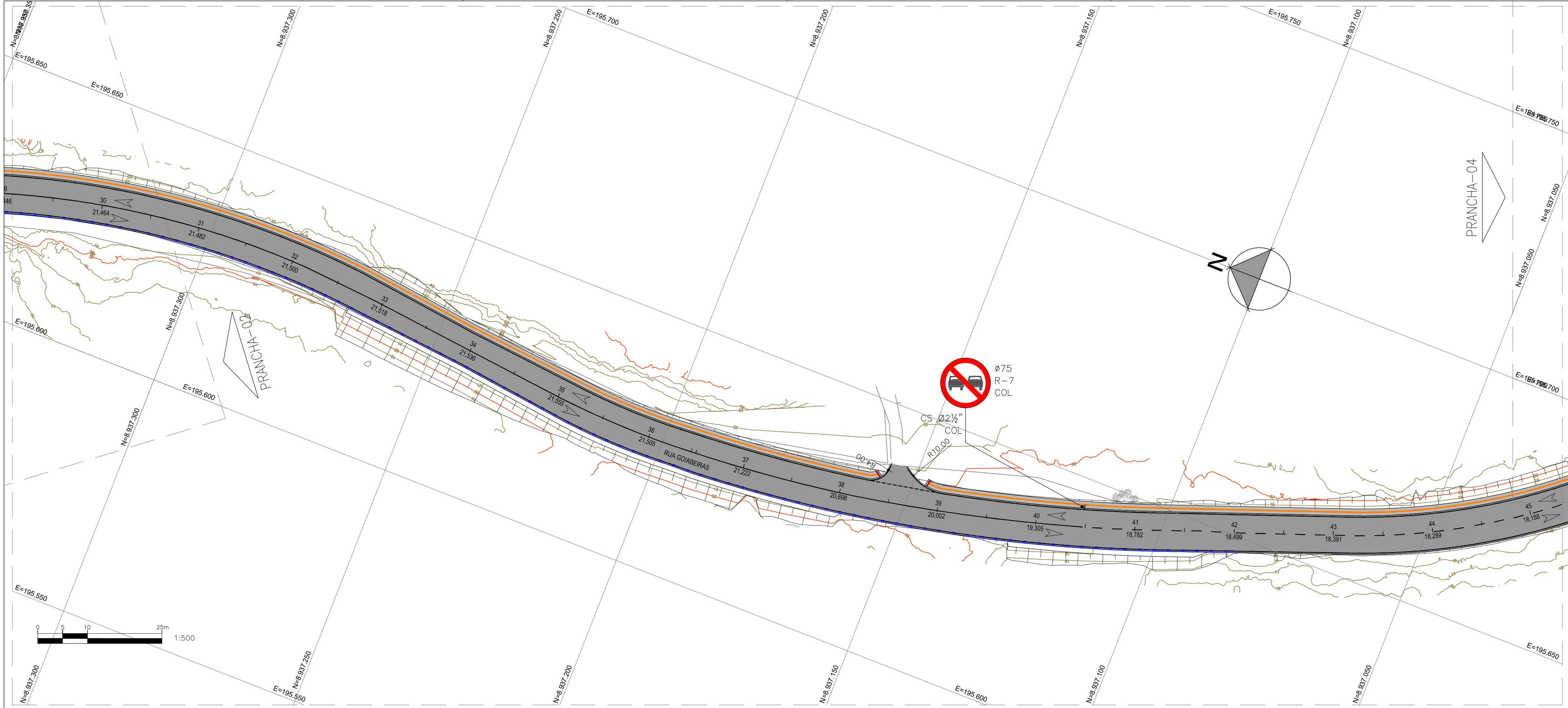
LUAN MONTEIRO SANTOS: 214851451-2

00	14/06/2024	RÔMULO	EMIÇÃO INICIAL	LUAN SANTOS	MIGUEL M. PEREZ	EDSON GOMES
REVISÃO	DATA	DESENHO	DESCRIÇÃO DA REVISÃO	EMIÇÃO	VERIFICAÇÃO	APROVAÇÃO

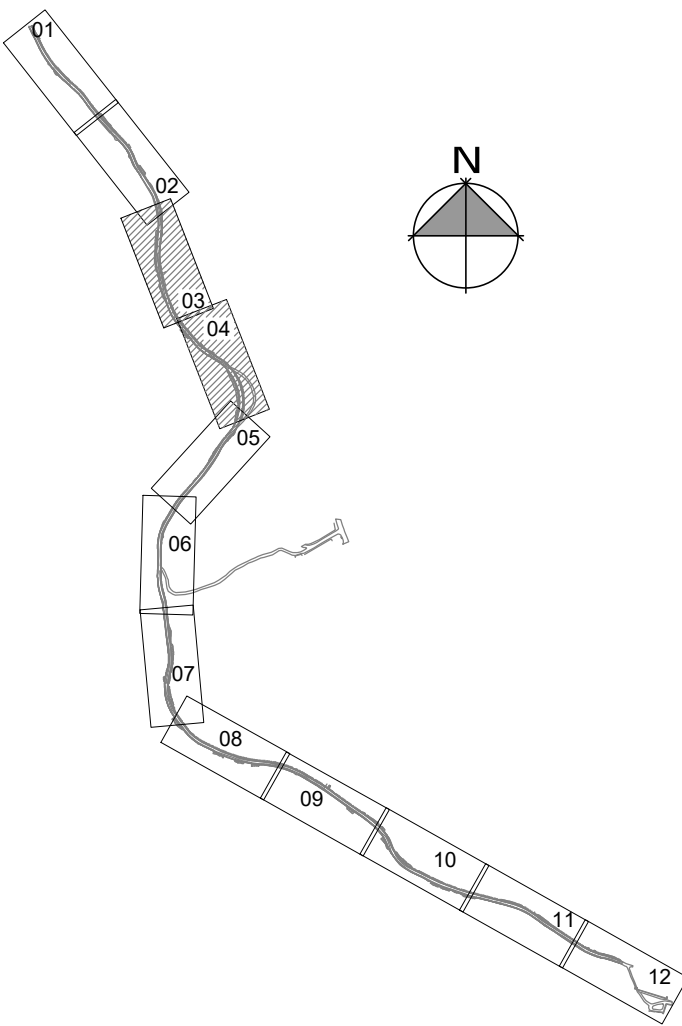


PROJETO: PAVIMENTAÇÃO DE VIAS PÚBLICAS NO PERÍMETRO URBANO DO MUNICÍPIO DE MACEIÓ/AL. (CONVÊNIO 945381/2023)			ELABORADO POR: LUAN MONTEIRO SANTOS CREA:051653482-3		
TÍTULO: REQUALIFICAÇÃO DA ESTRADA DA GOIABEIRA PROJETO DE SINALIZAÇÃO PLANTA GERAL - FOLHA 01/06			VERIFICADO POR: MIGUEL M. PEREZ CREA:050088014-0		
DATA: 14/06/2024			APROVADO POR: EDSON GOMES CREA:050631451-0		
CÓDIGO: 0174-005-EG-SIN-001-R00			REVISÃO: 00		
ESCALA: 1/500			DESENHADO POR: RÔMULO		





ARTICULAÇÃO DAS FOLHAS



QUANTITATIVOS

SINALIZAÇÃO VERTICAL		
DESCRIÇÃO	QUANT. (un)	ÁREA TOTAL (m²)
R-19	8	3.53
R-7	10	4.42
TOTAL	18	7.95

SINALIZAÇÃO HORIZONTAL			
DESCRIÇÃO	COMP (m)	LARGURA (m)	ÁREA TOTAL (m²)
LINHA DE BORDO CONTÍNUA (LBO-1)	6948,93	0.10	694.89
LINHA SIMPLES CONTÍNUA (LFO-1)	1559,25	0.10	155.93
LINHA SIMPLES SECCIONADA (LFO-2)	1913,89	0.10	191.39
LINHA DE CONTINUIDADE (LCO)	36,99	0.10	3.70
TOTAL			1045.91

LEGENDA

- MEIO FIO COM SARJETA
- DEFENSA METÁLICA
- SENTIDO DO FLUXO DE VEÍCULOS

NOTAS

- SISTEMA DE COORDENADAS E COTAS SIRGAS 2000.
- COORDENADAS, ELEVÇÕES E DIMENSÖES EM METROS, EXCETO ONDE INDICADO DE OUTRA FORMA.

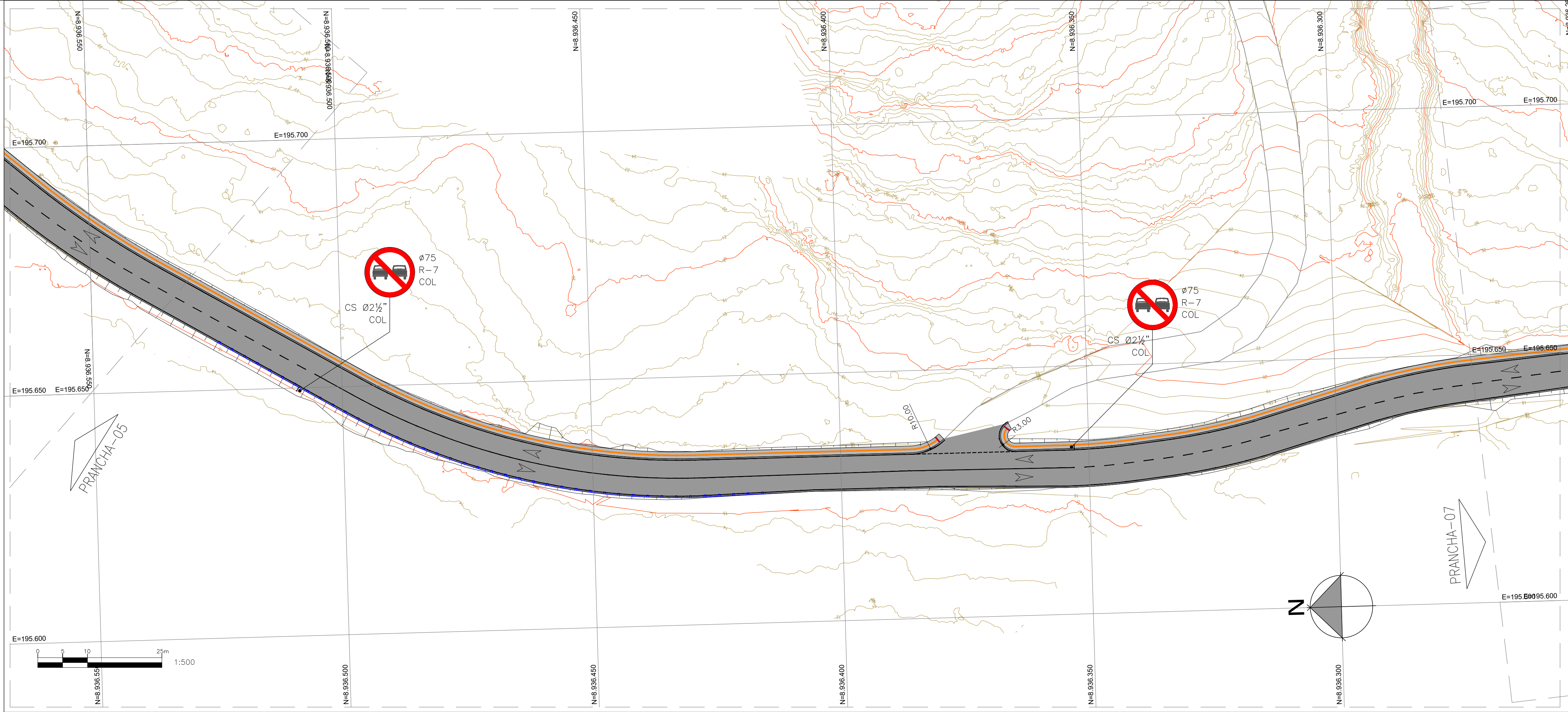
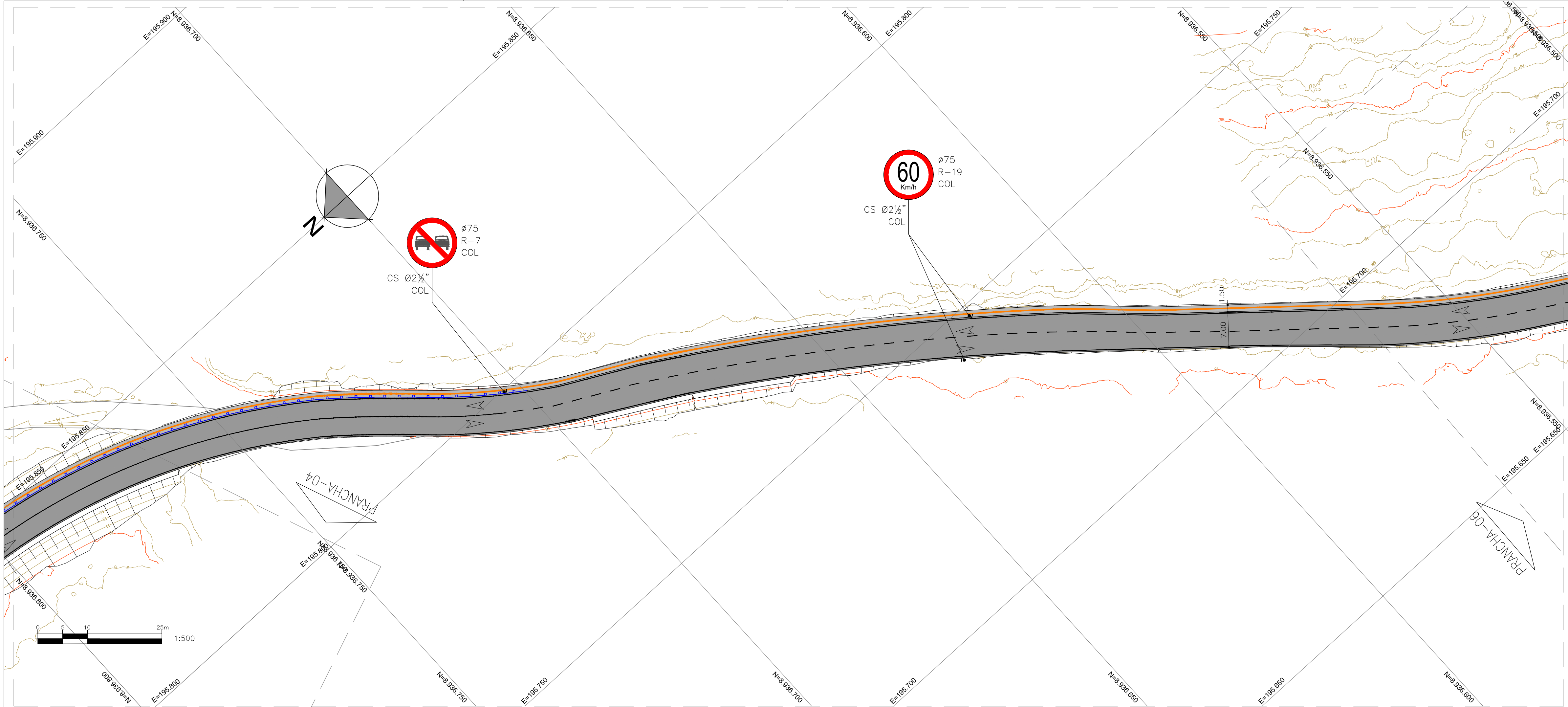
LUAN MONTEIRO SANTOS:02148514512

01	19/06/2024	RÔMULO	ATENDIMENTO AO PARECER TÉCNICO	LUAN SANTOS	MIGUEL M PEREZ	EDSON GOMES
00	14/06/2024	RÔMULO	EMISSION INICIAL	LUAN SANTOS	MIGUEL M PEREZ	EDSON GOMES
REVISÃO	DATA	DESENHO	DESCRIÇÃO DA REVISÃO	EMISSION	VERIFICACÃO	APROVACÃO

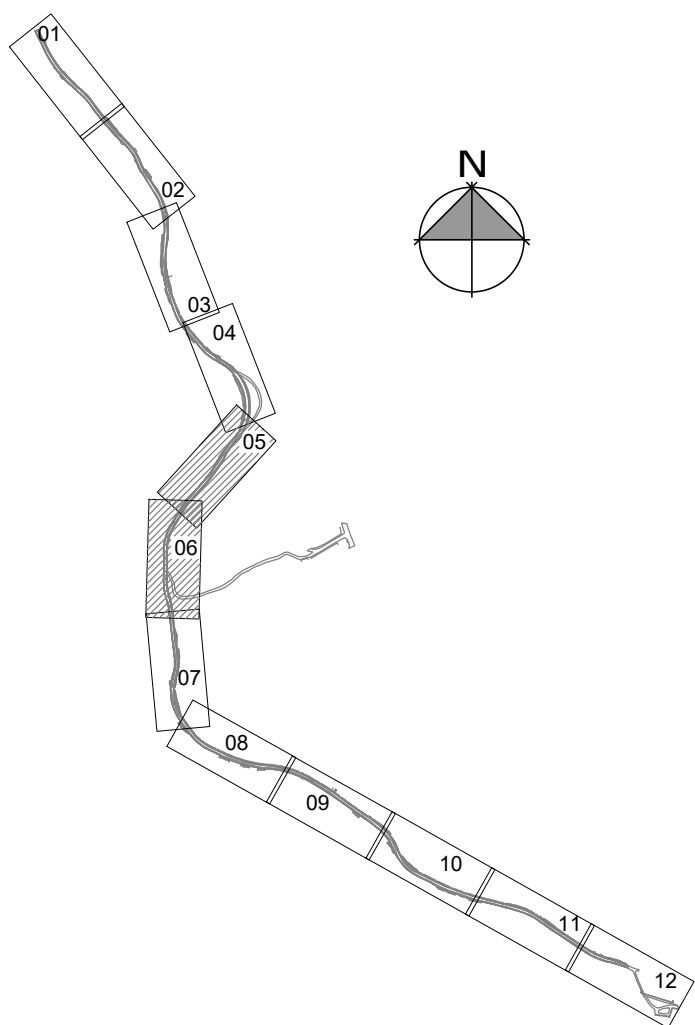


PROJETO: PAVIMENTACÃO DE VIAS PÚBLICAS NO PERÍMETRO URBANO DO MUNICÍPIO DE MACEIÓ/AL. (CONVÊNIO 945381/2023)			ELABORADO POR: LUAN MONTEIRO SANTOS CREA:051653482-3		
TÍTULO: REQUALIFICACÃO DA ESTRADA DA GOIABEIRA PROJETO DE SINALIZACÃO PLANTA GERAL - FOLHA 02/06			VERIFICADO POR: MIGUEL M. PEREZ CREA:050088014-0		
DATA: 19/06/2024			APROVADO POR: EDSON GOMES CREA:050631451-0		
CÓDIGO: 0174-005-EG-SIN-002-R01	REVISÃO: 01	ESCALA: 1/500	DESENHADO POR: RÔMULO		





ARTICULAÇÃO DAS FOLHAS



QUANTITATIVOS

SINALIZAÇÃO VERTICAL		
DESCRIÇÃO	QUANT. (un)	ÁREA TOTAL (m²)
R-19	8	3.53
R-7	10	4.42
TOTAL	18	7.95

SINALIZAÇÃO HORIZONTAL			
DESCRIÇÃO	COMP (m)	LARGURA (m)	ÁREA TOTAL (m²)
LINHA DE BORDO CONTÍNUA (LBO-1)	6948,93	0.10	694.89
LINHA SIMPLES CONTÍNUA (LFO-1)	1559,25	0.10	155.93
LINHA SIMPLES SECCIONADA (LFO-2)	1913,89	0.10	191.39
LINHA DE CONTINUIDADE (LCO)	36,99	0.10	3.70
TOTAL			1045.91

LEGENDA

- MEIO FIO COM SARJETA
- DEFENSA METÁLICA
- SENTIDO DO FLUXO DE VEÍCULOS

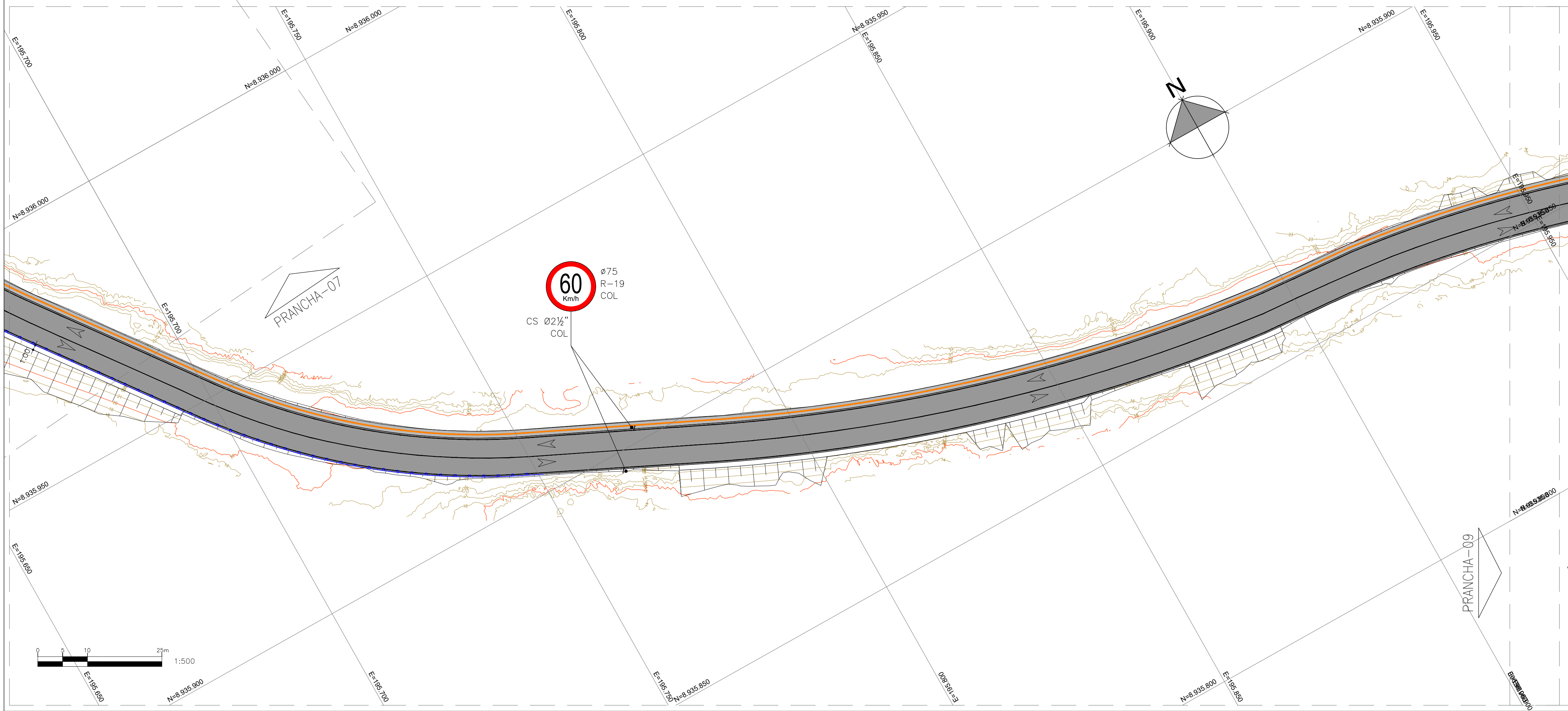
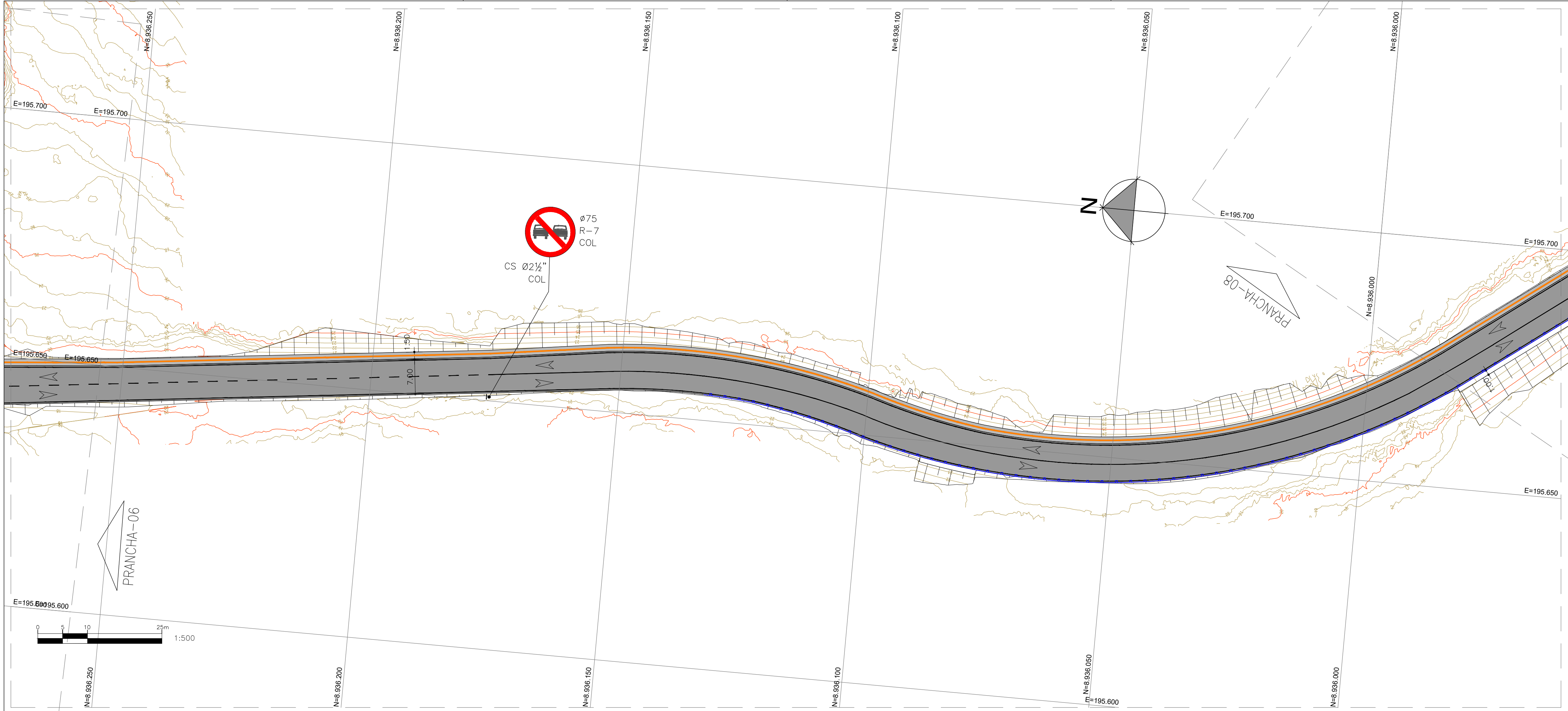
NOTAS

- SISTEMA DE COORDENADAS E COTAS SIRGAS 2000.
- COORDENADAS, ELEVações E DIMENSões EM METROS, EXCETO ONDE INDICADO DE OUTRA FORMA.

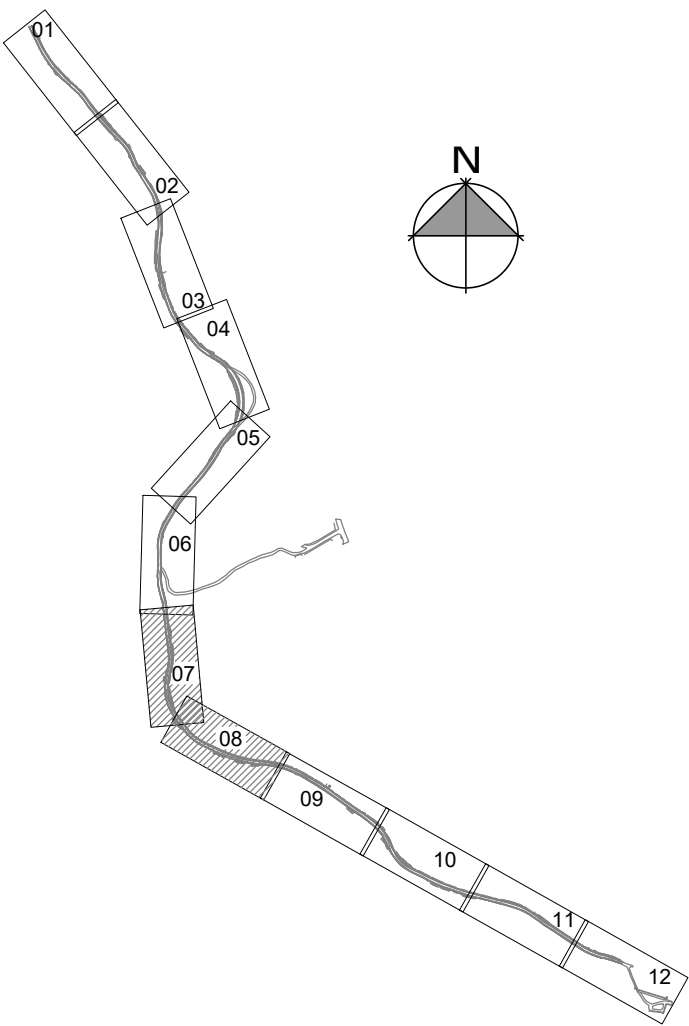
LUAN MONTEIRO SANTOS:02148514512

00	14/06/2024	RÔMULO	EMIÇÃO INICIAL	LUAN SANTOS	MIGUEL M. PEREZ	EDSON GOMES
REVISÃO	DATA	DESENHO	DESCRIÇÃO DA REVISÃO	EMIÇÃO	VERIFICAÇÃO	APROVAÇÃO
PROJETO: PAVIMENTAÇÃO DE VIAS PÚBLICAS NO PERÍMETRO URBANO DO MUNICÍPIO DE MACEIÓ/AL. (CONVÊNIO 945381/2023)				ELABORADO POR: LUAN MONTEIRO SANTOS CREA:051653482-3		
TÍTULO: REQUALIFICAÇÃO DA ESTRADA DA GOIABEIRA PROJETO DE SINALIZAÇÃO PLANTA GERAL - FOLHA 03/06				VERIFICADO POR: MIGUEL M. PEREZ CREA:050088014-0		
DATA: 14/06/2024				APROVADO POR: EDSON GOMES CREA:050631451-0		
CÓDIGO: 0174-005-EG-SIN-003-R00		REVISÃO: 00	ESCALA: 1/500	DESENHADO POR: RÔMULO		





ARTICULAÇÃO DAS FOLHAS



QUANTITATIVOS

SINALIZAÇÃO VERTICAL		
DESCRIÇÃO	QUANT. (un)	ÁREA TOTAL (m²)
R-19	8	3.53
R-7	10	4.42
TOTAL	18	7.95

SINALIZAÇÃO HORIZONTAL			
DESCRIÇÃO	COMP (m)	LARGURA (m)	ÁREA TOTAL (m²)
LINHA DE BORDO CONTÍNUA (LBO-1)	6948,93	0.10	694.89
LINHA SIMPLES CONTÍNUA (LFO-1)	1559,25	0.10	155.93
LINHA SIMPLES SECCIONADA (LFO-2)	1913,89	0.10	191.39
LINHA DE CONTINUIDADE (LCO)	36,99	0.10	3.70
TOTAL			1045.91

LEGENDA

- MEIO FIO COM SARJETA
- DEFENSA METÁLICA
- SENTIDO DO FLUXO DE VEÍCULOS

NOTAS

- SISTEMA DE COORDENADAS E COTAS SIRGAS 2000.
- COORDENADAS, ELEVACOES E DIMENSÖES EM METROS, EXCETO ONDE INDICADO DE OUTRA FORMA.

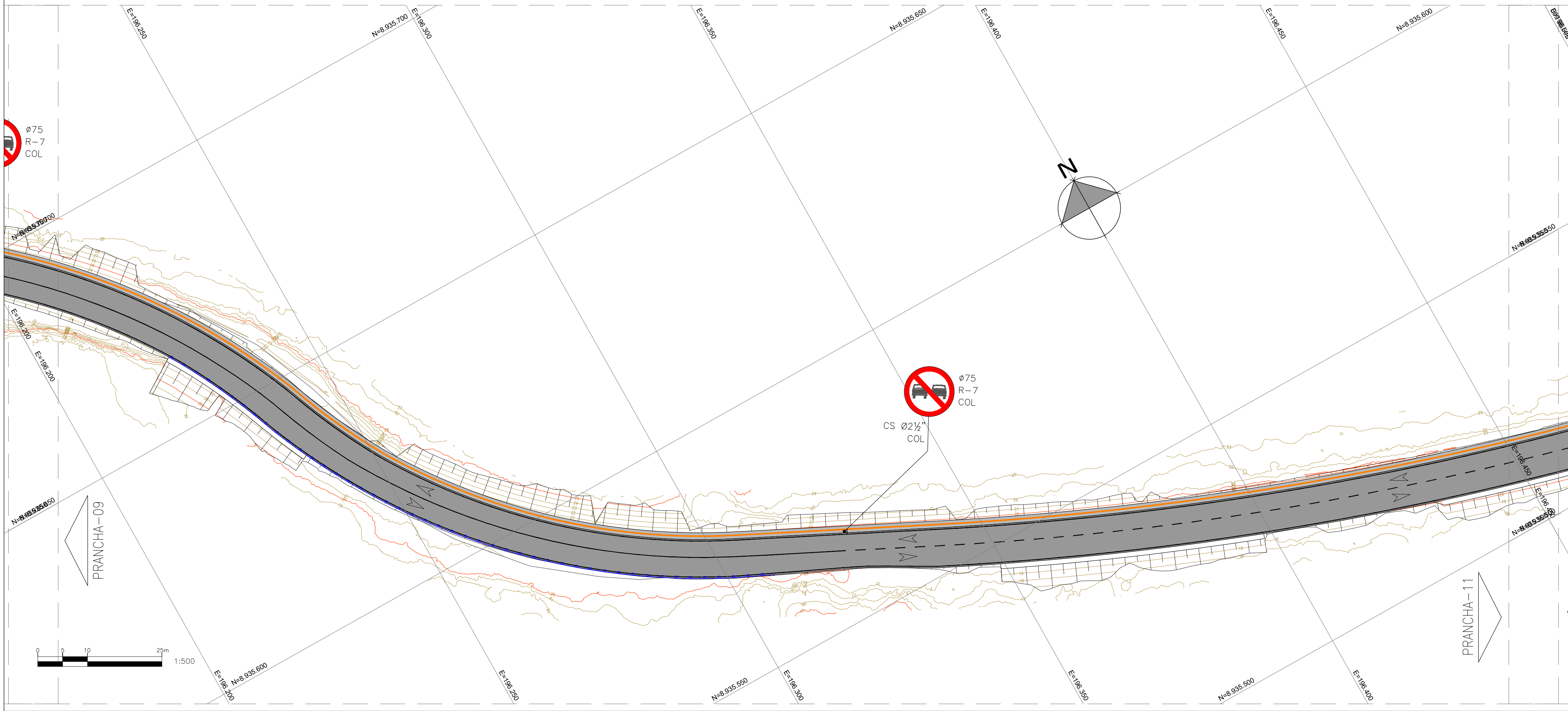
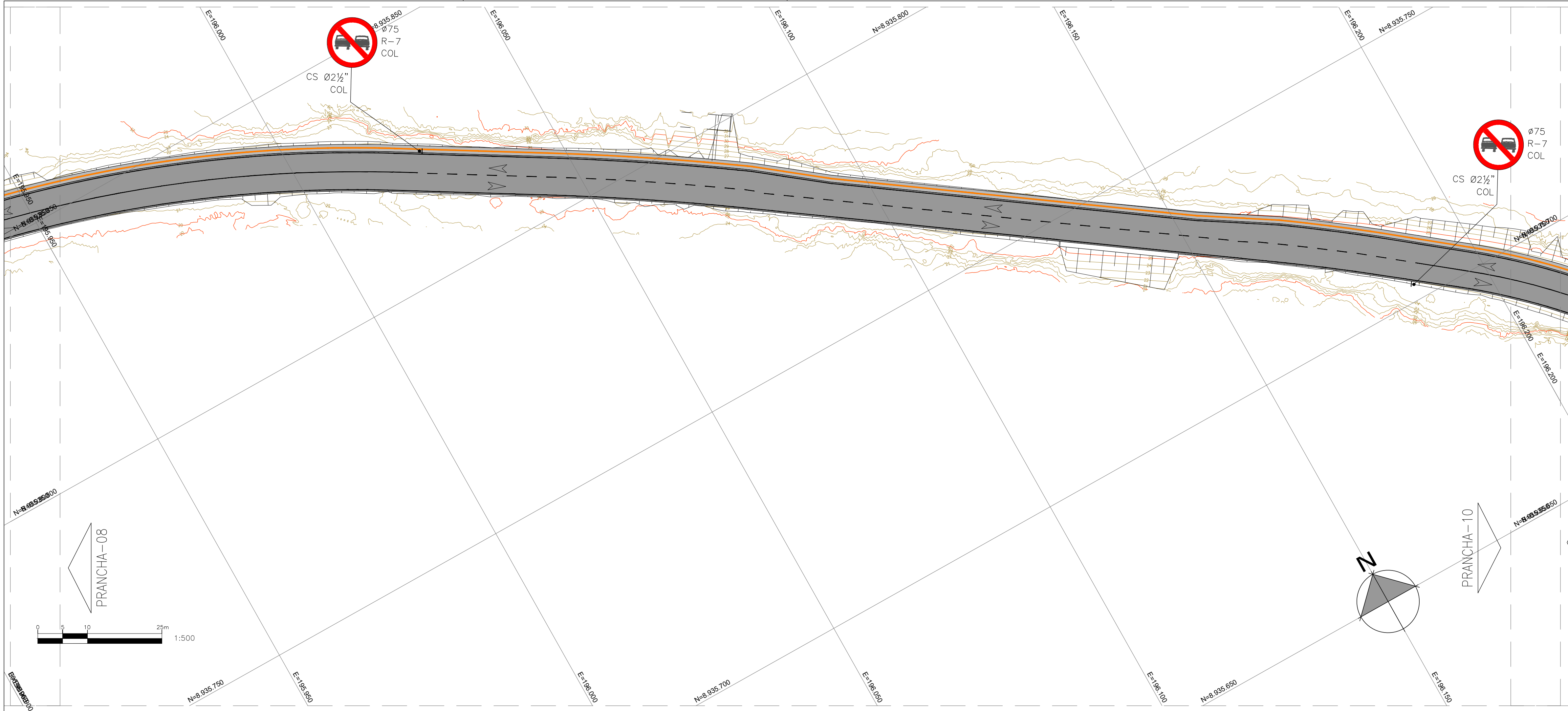
LUAN MONTEIRO SANTOS:02148514512

00	14/06/2024	RÖMULO	EMISSION INICIAL	LUAN SANTOS	MIGUEL M PEREZ	EDSON GOMES
REVISÖO	DATA	DESENHO	DESCRIÇÃO DA REVISÖO	EMISSION	VERIFICACÖO	APROVACÖO

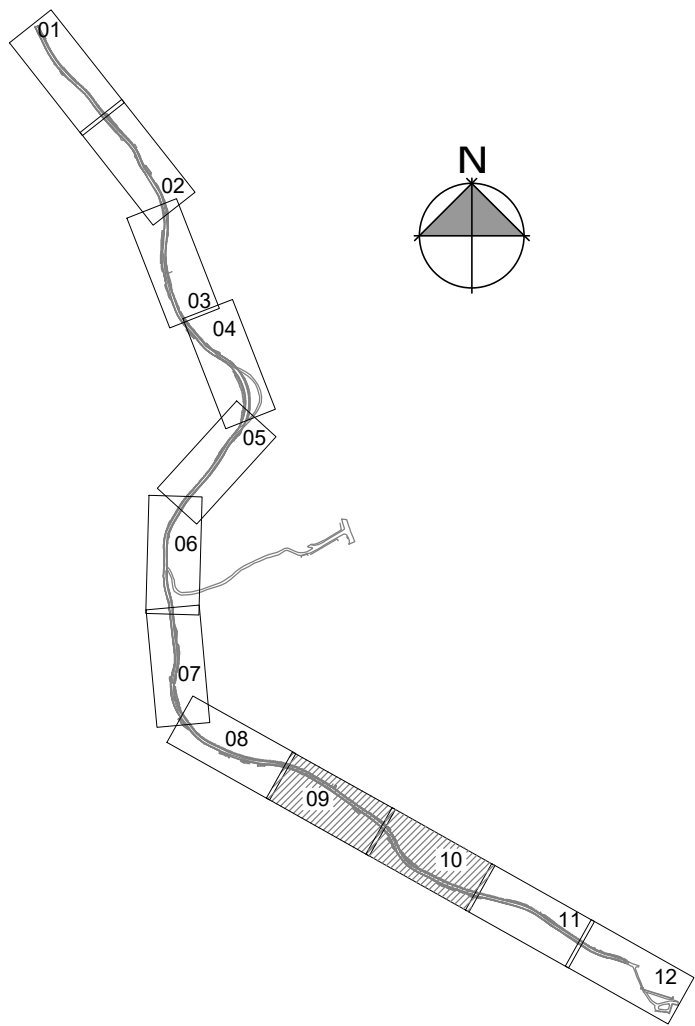


PROJETO: PAVIMENTAÇÃO DE VIAS PÚBLICAS NO PERÍMETRO URBANO DO MUNICÍPIO DE MACEIÓ/AL. (CONVÊNIO 945381/2023)				ELABORADO POR: LUAN MONTEIRO SANTOS CREA:051653482-3	
TÍTULO: REQUALIFICAÇÃO DA ESTRADA DA GOIABEIRA PROJETO DE SINALIZAÇÃO PLANTA GERAL - FOLHA 04/06				VERIFICADO POR: MIGUEL M. PEREZ CREA:050088014-0	
DATA: 14/06/2024				APROVADO POR: EDSON GOMES CREA:050631451-0	
CÓDIGO: 0174-005-EG-SIN-004-R00		REVISÃO: 00		ESCALA: 1/500	
				DESENHADO POR: RÔMULO	





ARTICULAÇÃO DAS FOLHAS



QUANTITATIVOS

SINALIZAÇÃO VERTICAL		
DESCRIÇÃO	QUANT. (un)	ÁREA TOTAL (m²)
R-19	8	3.53
R-7	10	4.42
TOTAL	18	7.95

SINALIZAÇÃO HORIZONTAL			
DESCRIÇÃO	COMP (m)	LARGURA (m)	ÁREA TOTAL (m²)
LINHA DE BORDO CONTÍNUA (LBO-1)	6948,93	0.10	694.89
LINHA SIMPLES CONTÍNUA (LFO-1)	1559,25	0.10	155.93
LINHA SIMPLES SECCIONADA (LFO-2)	1913,89	0.10	191.39
LINHA DE CONTINUIDADE (LCO)	36,99	0.10	3.70
TOTAL			1045.91

LEGENDA

- MEIO FIO COM SARJETA
- DEFENSA METÁLICA
- SENTIDO DO FLUXO DE VEÍCULOS

NOTAS

- SISTEMA DE COORDENADAS E COTAS SIRGAS 2000.
- COORDENADAS, ELEVACÕES E DIMENSÕES EM METROS, EXCETO ONDE INDICADO DE OUTRA FORMA.

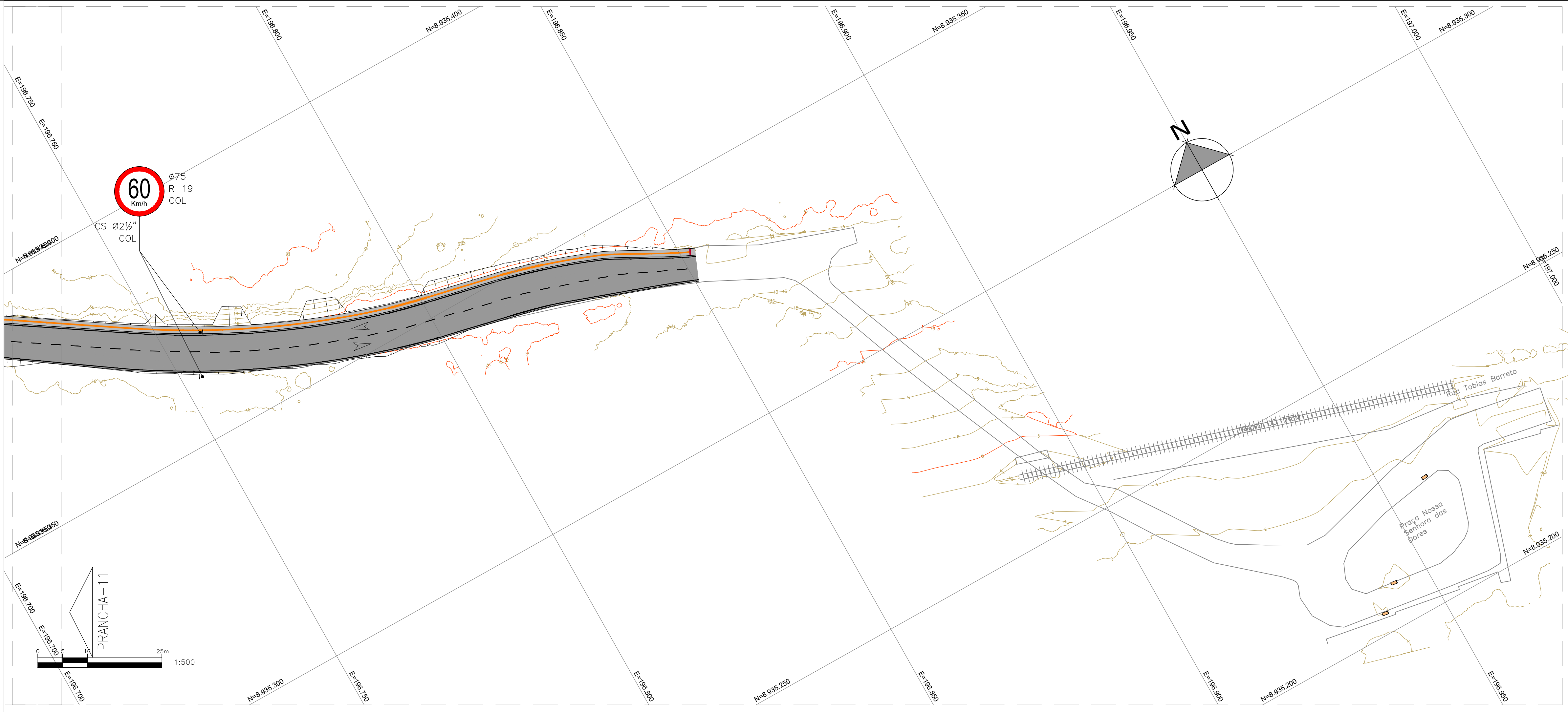

LUAN MONTEIRO SANTOS:0214851451

00	14/06/2024	RÔMULO	EMIÇÃO INICIAL	LUAN SANTOS	MIGUEL M. PEREZ	EDSON GOMES
REVISÃO	DATA	DESENHO	DESCRIÇÃO DA REVISÃO	EMIÇÃO	VERIFICAÇÃO	APROVAÇÃO

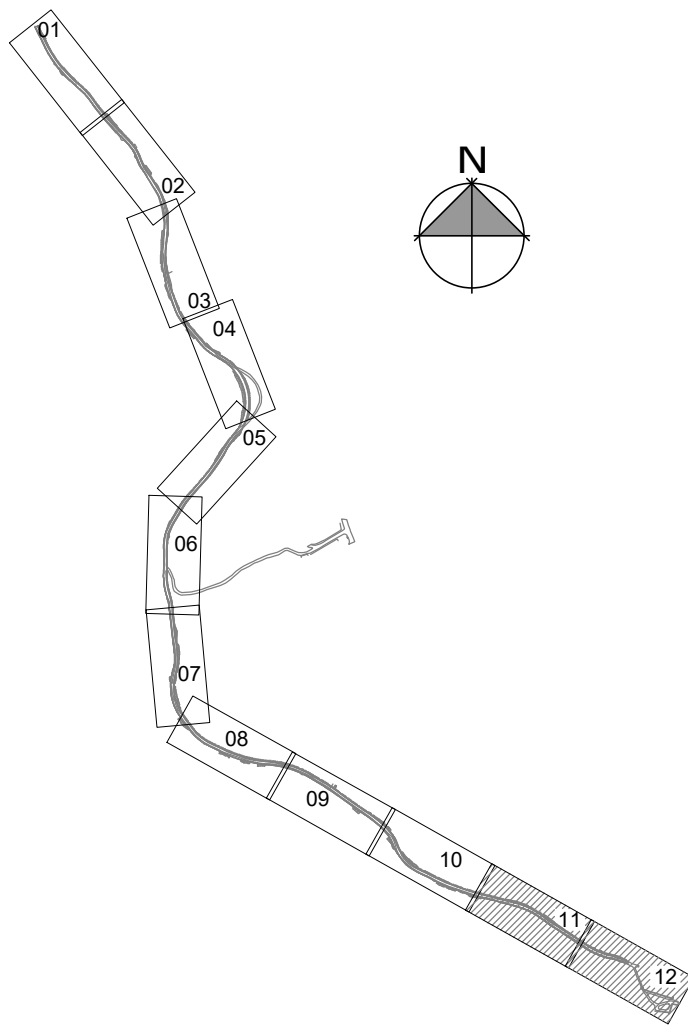


PROJETO: PAVIMENTAÇÃO DE VIAS PÚBLICAS NO PERÍMETRO URBANO DO MUNICÍPIO DE MACEIÓ/AL. (CONVÊNIO 945381/2023)	ELABORADO POR: LUAN MONTEIRO SANTOS CREA:051653482-3
TÍTULO: REQUALIFICAÇÃO DA ESTRADA DA GOIABEIRA PROJETO DE SINALIZAÇÃO PLANTA GERAL - FOLHA 05/06	VERIFICADO POR: MIGUEL M. PEREZ CREA:050088014-0
DATA: 14/06/2024	APROVADO POR: EDSON GOMES CREA:050631451-0
CÓDIGO: 0174-005-EG-SIN-005-R00	REVISÃO: 00
ESCALA: 1/500	DESENHADO POR: RÔMULO





ARTICULAÇÃO DAS FOLHAS



QUANTITATIVOS

SINALIZAÇÃO VERTICAL		
DESCRIÇÃO	QUANT. (un)	ÁREA TOTAL (m²)
R-19	8	3.53
R-7	10	4.42
TOTAL	18	7.95

SINALIZAÇÃO HORIZONTAL			
DESCRIÇÃO	COMP (m)	LARGURA (m)	ÁREA TOTAL (m²)
LINHA DE BORDO CONTÍNUA (LBO-1)	6948,93	0.10	694.89
LINHA SIMPLES CONTÍNUA (LFO-1)	1559,25	0.10	155.93
LINHA SIMPLES SECCIONADA (LFO-2)	1913,89	0.10	191.39
LINHA DE CONTINUIDADE (LCO)	36,99	0.10	3.70
TOTAL			1045.91

LEGENDA

- MEIO FIO COM SARJETA
- DEFENSA METÁLICA
- SENTIDO DO FLUXO DE VEÍCULOS

NOTAS

- SISTEMA DE COORDENADAS E COTAS SIRGAS 2000.
- COORDENADAS, ELEVações E DIMENSões EM METROS, EXCETO ONDE INDICADO DE OUTRA FORMA.

LUAN MONTEIRO SANTOS:02148514512

00	14/06/2024	RÔMULO	EMISSION INICIAL	LUAN SANTOS	MIGUEL M. PEREZ	EDSON GOMES
REVISÃO	DATA	DESENHO	DESCRIÇÃO DA REVISÃO	EMISSION	VERIFICAÇÃO	APROVAÇÃO

PROJETO: PAVIMENTAÇÃO DE VIAS PÚBLICAS NO PERÍMETRO URBANO DO MUNICÍPIO DE MACEIÓ/AL. (CONVÊNIO 945381/2023)

TÍTULO: REQUALIFICAÇÃO DA ESTRADA DA GOIABEIRA PROJETO DE SINALIZAÇÃO PLANTA GERAL - FOLHA 06/06

DATA: 14/06/2024

CÓDIGO: 0174-005-EG-SIN-006-R00

REVISÃO: 00

ESCALA: 1/500

DESENHADO POR: RÔMULO

ELABORADO POR: LUAN MONTEIRO SANTOS CREA:051653482-3

VERIFICADO POR: MIGUEL M. PEREZ CREA:050088014-0

APROVADO POR: EDSON GOMES CREA:050631451-0



