CONFERE COM ORIGINAL

202700.0000 202750.0000 202800.0000 202850.0000 202900.0000 202950.0000 203000.0000

8941450.0000
8941400.0000
8941350.0000
8941300.0000
8941250.0000
8941200.0000



ID: 12463443

Documento assinado eletronicamente por DAVID CASSIO SIMOES TAVARES Mat. 8503845-5 em 23/10/2026 às 08:51:16.

LEGENDA

- ASFALTO
- CALÇADA
- CALÇAMENTO
- CANALETA
- CERCA
- CICLOVIA
- CURVA DE NÍVEL MESTRA (5.00m)
- CURVA DE NÍVEL INTERMEDIÁRIA (1.00m)
- EDIFICAÇÃO
- MEIO FIO
- MURETA
- MURO
- POSTE

PLANTA DE SITUAÇÃO

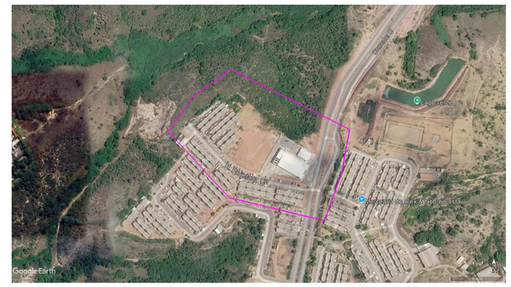

FONTE: Google Earth Pro, adaptado, 2026.

C4 ENGENHARIA

RESP. TÉCNICO: DARLAN MANOEL DA SILVA
CREA/AL Nº: 0215079426
TELEFONE: (82) 9 9993-5440
E-MAIL: contato@c4eng.com.br

NOTAS / DOCUMENTOS DE REFERÊNCIA CORRELACIONADOS

1 - TODAS AS MEDIDAS, COORDENADAS E ALTITUDES EM METRO;
2 - SIST. DE COORD.: PROJ. UNIVERSAL TRANSVERSA DE MERCATOR - UTM / FUSO 25 / MC 33º WGr;
3 - DATUM: SIRGAS 2000;
4 - NBR 13133/2021 - EXECUÇÃO DE LEVANTAMENTO TOPOGRÁFICO - PROCEDIMENTO.

TÍTULO:	LEVANTAMENTO TOPOGRÁFICO PLANIALTIMÉTRICO
PRANCHA:	A1
ESCALA:	1:550
DESCRIÇÃO:	LEVANTAMENTO TOPOGRÁFICO PLANIALTIMÉTRICO GEORREFERENCIADO COM UTILIZAÇÃO DE GNSS RTK (BASE E ITÉ E LASER SCANNER ALPHAAR 09, DE UM TERRENO LOCALIZADO NA CIDADE SORRISO I, NO BAIRRO DO BENEDITO BENTES, NO MUNICÍPIO DE MACEIÓ - AL.
REVISÃO E DATA:	R0 - 05/10/2026
IDENTIFICAÇÃO:	01/02

Documento exportado em 23/10/2026 às 10:46:39 por MELINA MALTA DEOLINDO DE VASCONCELOS mat. 944153-0

CONFERE COM ORIGINAL

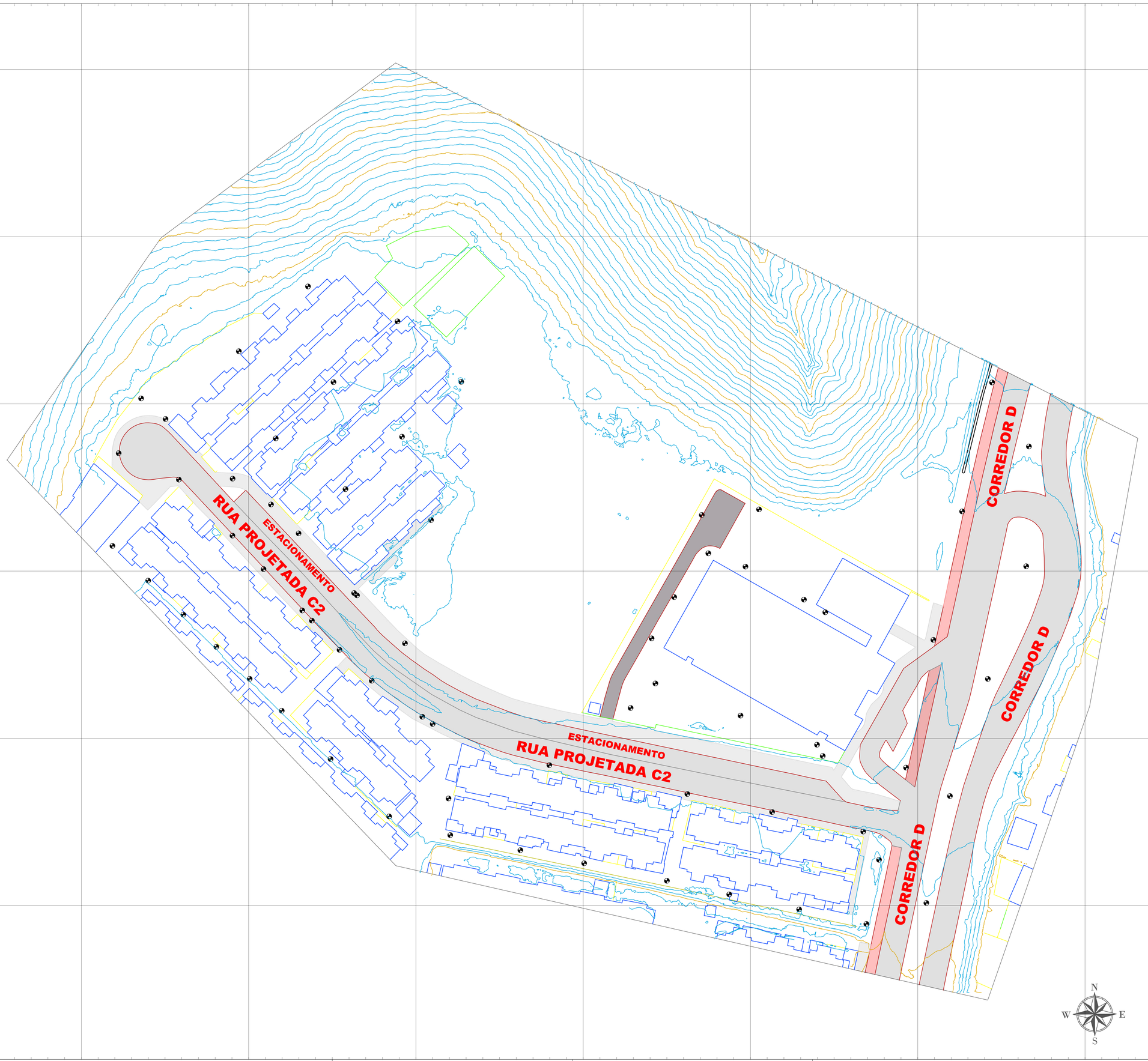

LEGENDA

- ASFALTO
- CALÇADA
- CALÇAMENTO
- CANALETA
- CERCA
- CICLOVIA
- CURVA DE NÍVEL MESTRA (5.00m)
- CURVA DE NÍVEL INTERMEDIÁRIA (1.00m)
- EDIFICAÇÃO
- MEIO FIO
- MURETA
- MURO
- POSTE

PLANTA DE SITUAÇÃO

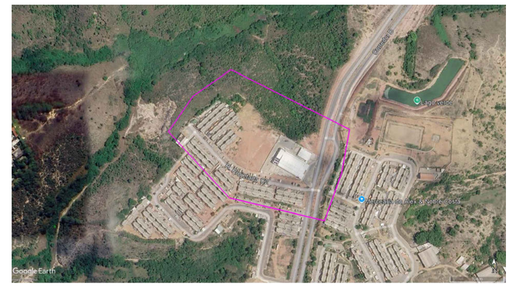

FONTE: Google Earth Pro, adaptado, 2026.

C4 ENGENHARIA

RESP. TÉCNICO: DARLAN MANOEL DA SILVA
CREA/AL Nº: 0215079426
TELEFONE: (82) 9 9993-5440
E-MAIL: contato@c4eng.com.br

NOTAS / DOCUMENTOS DE REFERÊNCIA: CORRELACIONADOS
1 - TODAS AS MEDIDAS, COORDENADAS E ALTITUDES EM METRO;
2 - SIST. DE COORD.: PROJ. UNIVERSAL TRANSVERSA DE MERCATOR - UTM / FUSO 25 / MC 33º WGr;
3 - DATUM: SIRGAS 2000;
4 - NBR 13133/2021 - EXECUÇÃO DE LEVANTAMENTO TOPOGRÁFICO - PROCEDIMENTO.

TÍTULO:	PRANCHA:	ESCALA:
LEVANTAMENTO TOPOGRÁFICO PLANIALTIMÉTRICO	A1	1:550

DESCRIÇÃO:
LEVANTAMENTO TOPOGRÁFICO PLANIALTIMÉTRICO GEORREFERENCIADO COM UTILIZAÇÃO DE GNSS RTK (BASE E ITE E LASER SCANNER ALPHAAR 09), DE UM TERRENO LOCALIZADO NA CIDADE SORRISO I, NO BAIRRO DO BENEDITO BENTES, NO MUNICÍPIO DE MACEIÓ - AL.

REVISÃO E DATA: R0 - 05/10/2026

IDENTIFICAÇÃO: 02/02

Documento assinado eletronicamente por DAVID CASSIO SIMOES TAVARES Mat. 983684-5 em 23/10/2026 às 08:51:16.

Documento exportado em 23/10/2026 às 10:46:39 por MELINA MALTA DEOLINDO DE VASCONCELOS mat. 944153-0