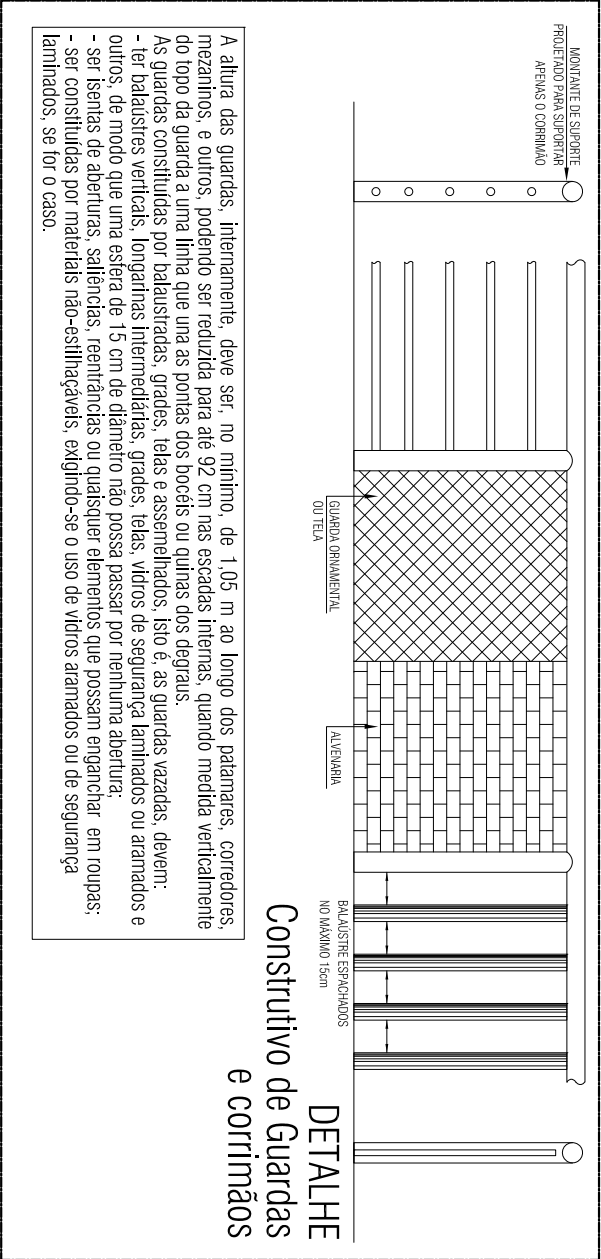
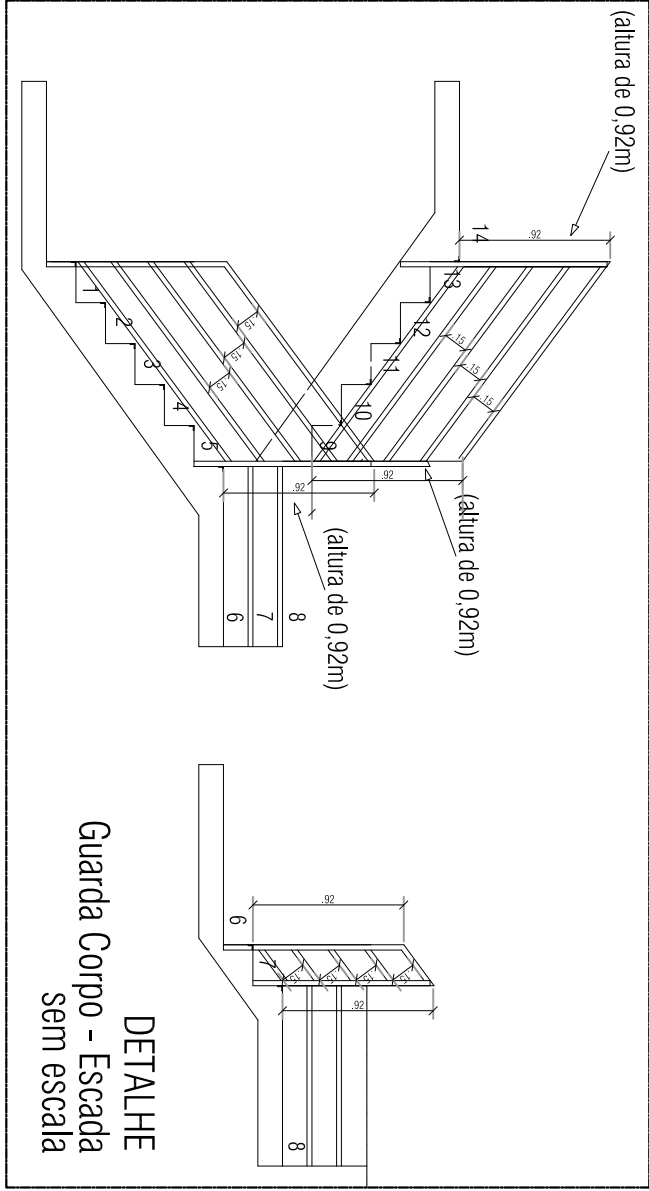
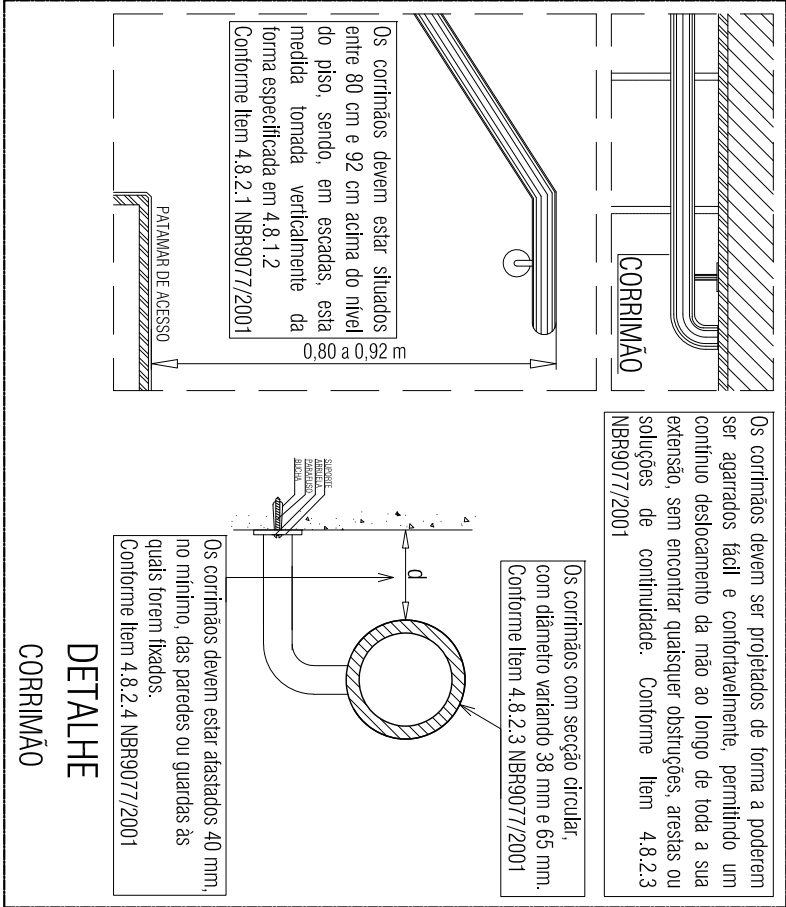


SÍMBOLOS PARA IDENTIFICAÇÃO DE PLACAS EM PLANTA BOMBA			
SINALIZAÇÃO RETANGULAR	SINALIZAÇÃO QUADRADA	SINALIZAÇÃO TRIÂNGULAR	SINALIZAÇÃO OBLQUA

Obs: 1 - A altura das placas de sinalização será instalada de modo que a sua base esteja no mínimo a 1,80m do piso acabado, conforme item 5.1.30 da NBR 13434-1 da ABNT.

2 - A sinalização de portas de saída de emergência deve ser localizada imediatamente acima das portas, no máximo a 0,10m da verga, ou na impossibilidade desta, diretamente na tábua para centralização, uma altura de 1,80m, medida do piso acabado e base da sinalização, de acordo com o item 5.1.33 da NBR 13434-1 da ABNT.



SINALIZAÇÃO DE ORIENTAÇÃO E SALVAMENTO			
CÓDIGO NBR 13434-2	SÍMBOLOGIA	DESCRIÇÃO "SINALIZAÇÃO QUADRADA"	
12		INDICAÇÃO DE SAÍDA DE EMERGÊNCIA	
13		INDICAÇÃO DE SAÍDA DE EMERGÊNCIA	
14		INDICAÇÃO DE SAÍDA DE EMERGÊNCIA	
16		INDICAÇÃO DE SAÍDA DE EMERGÊNCIA	
17		INDICAÇÃO DE SAÍDA DE EMERGÊNCIA	
20		INDICAÇÃO DE SAÍDA DE EMERGÊNCIA	
21		INDICAÇÃO DE SAÍDA DE EMERGÊNCIA	
23		INDICAÇÃO DE SAÍDA DE EMERGÊNCIA	
25		INDICAÇÃO DE SAÍDA DE EMERGÊNCIA	
26		INDICAÇÃO DE SAÍDA DE EMERGÊNCIA	

- A - A Sinalização das portas de saída de emergência deve ser localizada imediatamente acima das portas.
- B - A Sinalização de orientação das rotas de saídas deve ser localizada de modo que a distância de percurso de qualquer ponto da rota de saída até a sinalização, seja de no máximo 15,00 metros.
- C - A altura das placas de sinalização nas rotas de saída deve variar entre 2,20 m e 2,40 m, do piso acabado.
- D - A Sinalização será executada em cores / materiais fotoluminescentes.

OBS.: CONFERIR MEDIDAS NO LOCAL, SUBMETER A ANÁLISE DE ENGENHEIRO RESPONSÁVEL

00	EMISSÃO INICIAL	NOV./2017
REV.	MODIFICAÇÃO	DATA



CONDOMÍNIO DO PROJETO		CREA / CAU	DESENHISTA
CONDOMÍNIO DO CONTRATO		WALDEMAR NICOLAU DOS SANTOS NETO	AS3098-0
CLIENTE		CREA / CAU	ESCALA
PREFEITURA MUNICIPAL DE MACEIÓ			LIVE
PROJETO			DATA
REDE DE FRIOS			NOV./2017
SECRETARIA			
SEMINIFRA			
RECEITA MUNICIPAL			
SMS			

LOCALIZAÇÃO
ÁREA DE EQUIPAMENTO COMUNITÁRIO II, LOTEAMENTO DURVILLE, RUA EM PROJETO M. Nº10, CLIMA BOM - MACEIÓ / AL

ESPECIALIDADE
INCÊNDIO, SINALIZAÇÃO E DISPOSITIVOS DE SEGURANÇA

ESPECIFICAÇÃO DO DOCUMENTO
Legendas, Especificações e Esquemas de Montagem dos Equipamentos

CLASSE DO PROJETO	TIPO DE OBRA	ÁREA CONSTRUIDA
PROJETO BÁSICO	CONSTRUÇÃO	580,55 m²

CORREÇÃO
236.01-RFR-PB-PP-100-02de02-R00